



الجمهورية الجزائرية الديمقراطية الشعبية
République Algérienne Démocratique et Populaire
وزارة التعليم العالي و البحث العلمي
Ministère de l'Enseignement Supérieur et de la Recherche Scientifique
جامعة زيان عاشور-الجلفة
Université Ziane Achour – Djelfa
كلية علوم الطبيعة و الحياة
Faculté des Sciences de la Nature et de la Vie

Projet de fin d'étude

En vue de l'obtention du Diplôme de Master Académique en Géographie et
Aménagement du territoire.
Spécialité : Villes et Dynamiques spatiales

Thème

**TOURISME ET DEVELOPPEMENT LOCAL
DANS LE LITTORAL D'ALGERIE CAS :DE LA
DAIRA**

EL MARSA WILAYA DE CHLEF

Présenté par :

LAIREDJ NASSIMA

Présenté devant la commission d'évaluation de la session:

Président : GEHGUH Salhi AbdelhafidM.A.A.

Promoteur : SEHL BoudjemaM.C.B.

Examineur : BENKHELIF Ammar.....M.A.A.

Examineur : BADROUNI SalimaM.A.A.

Année Universitaire 2018/2019

☞ Remerciements ☞


*Je remercie profondément mon promoteur : **M.Sahel Boudjemaa** de m'avoir orienté par ses conseils judicieux dans le but de mener à bien ce travail. et pour l'effort fourni pour réaliser cette modeste étude.*

Mes remerciements s'adressent également à :

- ☞ Tous les enseignants qui ont contribué à notre formation.*
- ☞ Les membres de jury pour avoir accepté d'évaluer notre travail.*
- ☞ Le corps d'enseignants et les étudiants de « Aménagement Urbain ».*
- ☞ Tous ceux qui ont contribué de près ou de loin dans l'élaboration de notre mémoire.*

Je remercie aussi tous ceux qui m'ont facilité la tâche et aidé à la réalisation de ce travail

A la fin Je remercie toutes les personnes qui ont participé de près ou de loin à la réalisation de ce modeste travail.



Mon cher papa :Mohammed

Permettez-moi de vous exprimer mon grand amour Mon attachement et ma plus haute considération pour Votre personne. Je suis très fière d'être votre fille et de pouvoir enfin réaliser, ce que vous avez tant espéré et attendu de moi.

Vous n'avez jamais cessé de déployer tous vos efforts afin de subvenir à nos besoins, nous encourager et nous aider à choisir le chemin de la Réussite Votre patience, votre bonne volonté, vos conseils précieux ainsi Que votre confiance en moi ont été pour beaucoup dans ma réussite Cher père, veuillez trouver, dans ce modeste travail, le fruit de Vos sacrifices ainsi que l'expression de ma profonde Affection et ma vive reconnaissance Que Dieu vous protège et vous garde.

Ma Chère Maman :Yamina

Si Dieu a mis le paradis sous les pieds des mères, ce n'est pas pour rien.

Affable, honorable, aimable : Tu représentes pour moi le symbole de la bonté par excellence, la source de tendresse et l'exemple du dévouement qui n'a pas cessé de m'encourager et de prier pour moi. Ta prière et ta bénédiction m'ont été d'un grand secours pour mener à bien mes études. Aucune dédicace ne saurait être assez éloquente pour exprimer ce que tu mérites pour tous les sacrifices que tu n'as cessé de me donner depuis ma naissance, durant mon enfance et même à l'âge adulte. Tu as fait plus qu'une mère puisse faire pour que ses enfants suivent le bon chemin dans leur vie et leurs études. Je te dédie ce travail en témoignage de mon profond amour. Puisse Dieu, le tout puissant, te préserver et t'accorder santé, longue vie et bon heur

Je t'aime.... tu sais.

Mon cher mari: Youcef

Pour tout l'encouragement, le respect et l'amour que tu m'as offert, Je te dédis ce travail, qui n'aurait pas pu être achevé sans ton éternel soutien et optimisme.

Tu es un modèle d'honnêteté, de loyauté et de force de caractère.

J'espère te combler et te rendre toujours heureux.

Que dieu réunisse nos chemins pour un long commun serein et que ce travail soit le témoignage de ma reconnaissance et de mon amour sincère et fidèle.

Ma chère sœur Wassila et son mari

Mourad et ses petites adorables Anise et Sanaa.

Depuis que j'ai ouvertes yeux sur le monde, tu as toujours été à mes côtés, à partager ma vie et mes problèmes de tous les jours.

Je ne peux exprimer à travers ses lignes tous mes sentiments d'amour et de tendresse envers toi.

Puisse l'amour et la fraternité nous unissent à jamais.

Je vous souhaite la réussite dans votre vie, avec tout le bonheur qu'il faut pour vous combler.

J'ai de la chance de t'avoir.

A mes très chères frères Yassine et sa femme Hakima et ses petite enfant Rayane et Razane

Et mon frère Khaled et sa femme Bouthaina et ses petite Zakaria

A tout ma famille :Lairedj et Louadj

A tout mais amis et collègues

Nassima

Sommaire

Remerciment

Dedicace

Introduction générale :

Introduction générale02

chapitre I :la définition du tourisme et ses forme

introduction.....07

I. DEFINITION DU TOURISME : 08

II. LES FORMES DE TOURISME : 08

I.1. le tourisme interne : 08

I.1.1. Les différents types de tourisme : 09

III. LES AMENAGEMENTS TOURISTIQUES : 14

IV. ECONOMIE ET STATISTIQUES : 14

IV.1. Pays les plus visités par arrivées de touristes internationaux : 15

LE TOURISME EN ALGERIE: 17

À quelque chose malheur est bon? : 17

Quel type de tourisme souhaitons-nous ? 17

IV.4. Tourisme de niche : 18

coclusion19

chapitreII : présentation générale de la wilaya de chlef

Introduction.....21

I. Présentation générale sur la wilaya de chlef : 22

II. Etude de milieu physique : 24

II.1. Le relief: 24

II.2. Géologie : 26

Le substratum tellien anténéogène 26

Le bassin néogène poste-nappe	26
III.condition climatique	27
III.1. présipitation.....	27
III.2.les températures	31
IV.Etude démographique et socion - économique	33
IV.1. Evolution de la population:.....	33
IV.2. La structure de la population :	34
IV.3. La structure de la population selon l'activité économique :	37
IV.4.Répartition des occupés par branche d'activité	37
V.Les equipement et RDV	38
VI.10. Education et Formation.....	38
VI.11. Infrastructures sanitaires :	39
VI.4. Accessibilité aux gisements touristiques:	39
VI.6. AEP et assainissement	43
V.5.ENERGIE.....	43
VI.7. Environnement.....	43
VI.8. Hydraulique.....	43
V.8. Hydrologie.....	44
V.9. Végétation.....	44
VI.9. Tourisme	45
Conclusion	48

chapitre III :potontialité touristique de la wilaya de chlef

Introduction	50
I. OFFRE TOURISTIQUE	51
I.1. LE POTENTIEL BALNEAIRE:	51
I.2. LE POTENTIEL FORESTIER ET PLANS D'EAU	57
I.2.1. le potentiel forestier	57
I.2.2. Plans d'eau	58
II. LE PATRIMOINE CULTUREL HISTORIQUE ET CULTUEL	59
conclusion	64

chapitre IV:invertaire des potontialité de la Daira d'ElMarsa

Introduction	71
I. Présentation du cas d'étude	72

I.1. Présentation de daïra d'El Marsa :.....	72
I.2. L'analyse historique de daïra d'El Marsa :.....	75
I.3. Les données physiques et naturelles :.....	78
I.4. Les risque de la Daïra	80
I.5. Données sociales :	83
III. potentialités de la Daira D 'ElMarsa.....	85
Conclusion	88
chapitre V:perspective d'aménagement touristique de la Daira D'ElMarsa	
Introduction	90
I. les Z.E.T DE Daira de Marsa de chlef	91
IV. LES PRESPECTIVES D'AMÉNAGEMENT de la daira d'ElMarsa	93
CONCLUSION	97
conclusion générale	
Conclusion	99
liste des tableaux	
liste des cartes	
liste des figures	
Liste de bibliographique	
Résumé	

INTRODUCTION GÉNÉRAL

Introduction général

Introduction générale :

La ville et la mer ont des rapports historiques qui créent un mouvement d'attraction réciproque. Pendant des siècles, la ville et la mer ont formé un système dont leurs activités étaient complémentaires, créant ainsi une trame urbaine spécifique à cette logique d'interdépendance et de complémentarité.

On constate de ce dernier que depuis l'époque le développement des villes suivent l'axe bleu. A partir des rivages maritimes ou fluviaux. L'histoire des grandes villes sont dispersées sur l'ensemble du territoire pour autant être liées à un cours d'eau, de cela ce processus tient un rôle structurant à la ville ; dans tous les domaines : le tourisme, l'industrie et les échanges commerciaux fortifie la relation entre la ville et la mer.

La mer est le miroir de la ville ; elle est aussi la source d'inspiration, de détente et de soulagement de l'être humain. La sensibilisation sera un moyen essentiel d'assurer la suivie de l'homme. Car une vue sur la mer ouvre un panorama sur un contexte urbain et naturel incomparable. « *Une ville qui s'accroît sans prendre en compte le fonctionnement de la nature dans laquelle elle est insérée court à l'implosion* »¹

La relation entre la ville et la mer est considéré comme un aspect important qui constitué une base pour le renforcement et le développement qui répond aux besoins des villes.

La ville côtière se présente comme une destination touristique importante qui transforme pour être attractive. Elle ne se limite plus à être un lieu de concentration de population, d'activité et de pouvoir mais elle joue aussi un rôle de plus en plus important en tant qu'un lieu qui attire l'intérêt des genres. En plus, même si la ville côtière était de faible importance mais grâce à sa position auprès de la mer donnant une valeur qui nous pousse à revoir sa richesse d'après l'exploitation de ses points forts précédent de la ville (le tourisme, l'activité, le détente ...) et le développement urbain et territorial de la ville.

A titre d'exemple la ville d'El Marsa est l'une des villes côtières qui possède des sites naturels et mérite d'être une ville pilote dans le domaine du développement du tourisme sous tous ces aspects puisqu'elle recèle des richesses naturelles et culturelles exceptionnelles qui renforcent son offre touristique.

¹Thèse de doctorat : L'eau miroir de la ville (SYLVAIN DOURNEL) .EN 08/12/2010 de l'université d'orléans p15 .

Introduction général

Choix du thème :

L'Algérie dispose d'une variété de potentialités dont la valorisation peut donner naissance à une industrie touristique étendue et prospère.

Ses potentialités résident dans les sites côtiers de 1600 km, montagneux et sahariens du territoire, elles résident aussi dans les sources thermales dont les caractéristiques sont multiples. « Extrait de la Charte nationale ».

Les richesses touristiques de l'Algérie ont suscité l'intérêt des touristes étrangers, bien avant l'invasion française, ce qui a donné aux colonisateurs l'idée de mettre en place des infrastructures répondant à une demande de touristes venus à la recherche des paysages inconnus et des sites paradisiaques.

De cela, on se basant sur les potentialités qu'offre la ville d'El Marsa, nous avons opté pour un centre de vacances balnéaires, ce projet permet d'une passerelle incontournable dans pour mieux affronter l'avenir. La position géographique stratégique côtière et la richesse du site ont conférés aussi à la ville d'El Marsa un caractère de ville touristique. Cette ville est également connue pour son aspect accueillant et dynamique.

Problématique générale :

Le tourisme balnéaire est aujourd'hui de plus en plus considéré comme un moteur du développement durable. Il constitue un soutien d'emploi et de revenue durable. L'activité touristique balnéaire avant qu'elle ne soit un moyen d'équilibre pour l'économie national elle est un facteur de détente et de loisir pour l'ensemble de la population, elle est aussi un moyen important de mis en valeur des richesses naturel.

La ville d'El Marsa avec sa position géographique est une ville côtière avec un faune et une flore très riche place le tourisme balnéaire à El Marsa comme un produit touristique dominant pour la demande interne et externe.

L'homme sert de la mer pour se nourrir, se déplacer ; pour lui c'est un espace de liberté et de loisir mais la majorité ignore ou délaisse cette manne, à cause de l'absence des moyens qui peuvent la mettre en valeur et le décalage des infrastructures et des équipements touristiques qui rend toujours la ville non satisfaisante au besoin des populations.

A partir de ces éléments les différentes questions qu'on peut se poser sont les suivantes :

Introduction général

- Quel équipement et quel aménagement faudra-t-il concevoir pour améliorer l'aspect culturel et touristique de cette ville ?

Hypothèse :

Notre problématique nous permettent à émettre des hypothèses sur lesquelles notre recherche sera étudiée. Ces hypothèses sont :

- Un centre touristique balnéaire pourrait contribuer à revaloriser le tourisme balnéaire et du littoral .

- Création des équipements touristiques comme un Hôtel et un centre de Thalassothérapie et mise en forme au but de renforcer la relation ville-mer .

- Valoriser le centre par la création d'un espace centrale attractive à une vocation balnéaire et loisir.

Objectifs :

- Donner une nouvelle image à El Marsa qui nous permet de voir la relation ville mer.
- Améliorer la qualité du l'offre de tourisme balnéaire au niveau d'El Marsa.
- Répondre au besoin d'infrastructure et des équipements du tourisme balnéaire à El Marsa.
- Développer et structurer les activités de loisir et de découverte de nature.
- Profiter de la richesse d'El Marsa par l'exploitation des ressources naturelle.
- Valoriser et assurer la préservation de l'environnement et le cadre de vie.

Méthodologie de travail : Notre travail s'appuie sur l'analyse des documents, des ouvrages et des mémoires relatifs à notre thème, sur l'observation et sur la collecte des données et documents cartographiques des organismes publics et privés.

Ainsi dans le **chapitre I** : il fallait donner un aperçu sur les différentes formes et les différents types de tourisme, pour pouvoir ensuite, les transposer sur notre cas de figure

Dans le **dixième chapitre**: une présentation de la wilaya de chlef sous ses aspects géographique, climatologique, culturel et social , s'impose afin de permettre d'avoir une idée sur cette région .

Introduction général

Au **CHAPITRE III**, cette transposition devient plus claire, avec la présentation des potentialités touristiques de la wilaya de chlef et la richesse de son patrimoine matériel et immatériel

A fin de **chapitre IV** : il clarifier davantage ,non avons abordé les inventaires de potentialité touristique de la Daïra d'ElMarsa .

Enfin et au **CHAPITRE IV**, il fallait tout d'abord diagnostiquer la situation actuelle des capacités d'accueil de cette région , pour pouvoir ensuite se focaliser sur les efforts fournis par les pouvoirs publics, et les propositions de développement de ce secteur.

1^{er} CHAPITRE

LA DEFINITION DU TOURISME ET SES FORMES

Le tourisme étant un phénomène social et une source économique très importante, j'ai voulu dans ce chapitre traiter des différents formes et types de tourisme, ainsi que donner un aperçu sur son rôle économique, et sa participation dans les budgets de plusieurs pays considérés comme pionniers du tourisme.

Enfin j'ai voulu préciser la place qu'occupe, actuellement, ce secteur en Algérie, et les efforts des pouvoirs publics visant à renforcer son rôle.

I. DEFINITION DU TOURISME :

Le tourisme est un phénomène social, culturel et économique qui implique le déplacement de personnes vers des pays ou des endroits situés en dehors de leur environnement habituel à des fins personnelles ou professionnelles ou pour affaires. Ces personnes sont appelées des visiteurs (et peuvent être des touristes ou des excursionnistes, des résidents ou des non-résidents) et le tourisme se rapporte à leurs activités, qui supposent pour certaines des dépenses touristiques.

Le tourisme a donc des répercussions sur l'économie, sur l'environnement naturel et bâti, sur la population locale de la destination et sur les touristes eux-mêmes. En raison de ces impacts multiples, de la gamme et de la variété des facteurs de production requis pour produire ces biens et ces services achetés par les visiteurs, et de l'éventail d'agents intéressés ou touchés par le tourisme, il convient d'adopter une approche intégrée en matière de développement, de gestion et de contrôle du tourisme. Cette approche est fortement recommandée pour la formulation et l'application des politiques touristiques nationales et locales, ainsi que des accords ou autres mécanismes internationaux nécessaires concernant le tourisme.¹

II. LES FORMES DE TOURISME :

Il existe trois formes de tourisme de base :

Le tourisme interne, le tourisme récepteur et le tourisme émetteur. Ces trois formes peuvent être combinées de différentes manières pour donner ces formes supplémentaires : tourisme intérieur, tourisme national et tourisme international.

❖ le tourisme interne :

Selon la conférence d'OTTAWA tenue en 1991, le touriste interne est défini comme suit : « Toute personne qui se rend pour période inférieure à six mois dans un lieu situé dans son pays de résidence, mais autre que celui correspondant à son environnement habituel et dont le motif principal de la visite est autre que celui d'exercer une activité qui soit rémunérée dans le lieu visité » donc, le tourisme interne comprend les activités **d'un visiteur résident dans les limites du pays de référence, dans le cadre d'un voyage** de tourisme interne .

¹Comprend le tourisme glossaire de base , journal officiel ,communication UNWTO,2005/2007

❖ Tourisme récepteur :

Comprend les activités d'un visiteur non résident dans les limites du pays de référence, dans le cadre d'un voyage du tourisme récepteur .

❖ Tourisme émetteur:

Comprend les activités d'un visiteur résident hors du pays de référence, dans le cadre d'un voyage du tourisme émetteur ou d'un voyage de tourisme interne.

❖ Tourisme intérieur:

Le tourisme intérieur comprend le tourisme interne plus le tourisme récepteur, soit les activités des visiteurs résidents et non-résidents à l'intérieur du pays de référence dans le cadre de voyages du tourisme interne ou international.

❖ Tourisme national:

Le tourisme national comprend le tourisme interne plus le tourisme émetteur, c'est-à-dire les activités des visiteurs résidents à l'intérieur et en dehors du pays de référence, dans le cadre de voyages du tourisme interne ou émetteur.

❖ Tourisme international:

Le tourisme international comprend le tourisme récepteur plus le tourisme émetteur, c'est-à-dire les activités des visiteurs résidents en dehors du pays de référence, dans le cadre de voyages du tourisme interne ou du tourisme émetteur, et les activités des visiteurs non-résidents à l'intérieur du pays de référence dans le cadre de voyages du tourisme récepteur.

III . Les différents types de tourisme :

Le tourisme se présente sous diverses formes avec notamment le tourisme balnéaire, sports_d'hiver ou encore tourisme_vert, voire selon des thématiques comme par exemple le tourisme_d'affaires, culturel, ou encore l'écotourisme.

« Au niveau du tourisme mondial, la moitié des touristes internationaux recensés en 2016 voyagent à des fins de détente, loisirs et vacances, contre 15 % à titre de tourisme d'affaires, et un quart environ pour d'autres motivations : visites aux parents et amis, religion, pèlerinage. 54 % des visiteurs internationaux voyagent vers leur destination par avion, tandis que le reste voyage par transports terrestres (46 %) : par la route (39 %), le rail (2 %) ou l'eau (5 %) »¹

¹ Anthony simon , les espace du tourisme et des loisirs ,dunod ,2017,P73

❖ L'écotourisme ou tourisme vert :

L'écotourisme est une forme de tourisme apparue il y a une quarantaine d'année, à l'époque où la protection de l'environnement était au cœur de tous les débats. Sa définition est pourtant beaucoup plus récente. Terme utilisé de manière abusive tant par les professionnels que par les voyageurs, l'écotourisme est une démarche touristique engagée en faveur du **développement durable** visant à préserver la biodiversité et les ressources culturelles d'une zone naturelle. La sensibilisation aux enjeux sociaux et environnementaux de toutes les parties prenantes, est primordiale.



Photo 01 : Tourisme vert

❖ Le tourisme balnéaire :(ou de plage)

c'est le tourisme des vacances au bord de mer. Il constitue la forme de tourisme la plus répandue dans le monde. La côte, la plage, la mer et le soleil sont des attraits indéniables pour les touristes. D'ailleurs le tourisme balnéaire est la première forme touristique apparue.¹



Photo02 : Tourisme balnéaire

¹ Rapport de stages dans la journal officiel, P 06 , publier le 25/11/2010

❖ Le tourisme sportif :

On peut définir le tourisme de sport et d'aventure comme un type de tourisme où les voyageurs vont chercher à :

-assister, participer à un événement sportif, qu'il soit international ou local, classique ou typique d'une culture locale.

Pratiquer une activité sportive ou d'aventure dans une destination propice à son exercice.



Photo 03 : Tourisme sportif

❖ Le tourisme culturel :

est une forme de tourisme qui a pour but de découvrir **le patrimoine culturel** d'une région et, par extension, le mode de vie de ses habitants.

Phénomène social et économique de fond dans le monde contemporain, le tourisme culturel représenterait de 8 % à 20 % des parts du marché touristique. Cette part a nettement augmenté ces dernières années avec la création d'offres commerciales spécifiquement ciblées sur des destinations culturelles.



Photo 04 : Tourisme culturel**❖ Le tourisme d'affaires :**

désigne les déplacements à but professionnel. Il combine les composantes classiques du tourisme (transport, hébergement, restauration) avec une activité économique pour l'entreprise.

**Photo 05 : Tourisme d'affaire****❖ Le tourisme médical :**

ou tourisme de santé ou encore tourisme hospitalier consiste à se faire soigner dans un pays autre que celui où l'on réside, par économie ou pour bénéficier des soins et des prix qui ne sont disponibles qu'à l'étranger.

**Photo 06 : Tourisme médical**

❖ Tourisme d'aventure :

Il s'agit de l'activité touristique qui consiste à se rendre dans une région éloignée ou qui comprend un plan où des événements imprévus peuvent se produire. Le tourisme d'aventure ou tourisme d'aventure peut être considéré comme un type de tourisme, tel que le tourisme culturel ou l'écotourisme.



Photo 07 : Tourisme d'aventure

❖ Le tourisme récréatif:

Le tourisme récréatif définit le déplacement des personnes recherchant des activités liées au divertissement durant un séjour de courte durée comprenant ou non une nuitée à l'extérieur. Il se pratique au sein des parcs d'attractions, animaliers et aquatiques... Ce type de tourisme concerne particulièrement les familles, les couples de jeunes gens et seniors, les groupes d'amis. Il a, à la fois, un but de divertir ses adeptes mais aussi un but culturel.



Photo 08 : Tourisme récréatif

❖ Le tourisme blanc :

Activités liées à la saison hivernale. Par exemple, location d'un chalet où les gens peuvent marcher en forêt l'hiver, faire du ski de fond, faire de la glissade, etc.



Photo 09 : Tourisme blanc

IV . LES AMENAGEMENTS TOURISTIQUES :

Un aménagement est l'ensemble des constructions humaines aménagées pour faciliter la vie d'une collectivité. Exemples : routes, port, aqueducs, égouts, etc. Les aménagements touristiques servent à mettre en valeur des attraits ainsi qu'à les rendre accessibles. Exemples : belvédère, funiculaire, centre de location d'équipement, route, etc.

V. ECONOMIE ET STATISTIQUES :

Le tourisme est un des phénomènes les plus marquants depuis le milieu du XXe siècle. En 1950, quelque 25 millions de touristes franchissent une frontière internationale. Ils passent à 500 millions dans les années 1990. La barre du milliard est franchie en 2012.¹

L'Organisation mondiale du tourisme (OMT) annonce un nouveau record d'arrivées de touristes internationaux avec le chiffre brut de 1,322 milliard en 2017, soit une hausse de 7 %, l'Europe accueillant 671 millions de personnes, soit la moitié des touristes internationaux. Il s'agit de la huitième année de croissance depuis la crise économique de 2008, ces résultats étant en partie attribuables à l'essor économique mondial, à une demande musclée du tourisme émetteur de nombreux marchés traditionnels et émergents, et à un risque terroriste moins présent.²

¹ Nicole peypoch ,lourent bottin ,bernardin sclonandrasana économie du tourisme , dunod 2013 ,P44

² Les résultats 2017 du tourisme international plus haut des sept dernières années ,sur UNWTO ,org 15/01/018

V.1. Pays les plus visités par arrivées de touristes internationaux :

Tableau 01 : Les pays les plus visités

Rang	Pays	Région	Masquer Arrivées de touristes internationaux (2016)
1	 France	Europe	82.6 millions
2	 États-Unis	Amérique du Nord	75.6 millions
3	 Espagne	Europe	75.6 millions
4	 Chine	Asie	59.3 millions
5	 Italie	Europe	52.4 millions
6	 Royaume-Uni	Europe	35.8 millions
7	 Allemagne	Europe	35.6 millions
8	 Mexique	Amérique centrale	35.0 millions
9	 Thaïlande	Asie	32.67 millions
10	 Turquie	Europe	30,2 millions

Source : organisation mondial de tourisme (OMT)

Après avoir chuté de 3,9 % en 2010 (« pire année depuis 60 ans » selon Taleb Rifain, secrétaire général de l'Organisation mondiale du tourisme), le nombre de touristes dans le monde a progressé de 6,6 % en 2011, 5 % en 2012 et 4 % en 2013, année qui voit le nombre de touristes dans le monde dépasser le nombre symbolique d'un milliard de personnes.

L'OMT précise dans son rapport annuel le nombre de touristes dans la plupart des pays du monde. Ces chiffres comprennent non seulement les touristes qui ont pour destination le pays concerné mais également ceux pour qui ce pays est une voie de transit dans lequel ils passent une nuit, conformément à la définition du tourisme : ces derniers constituent








environ 20 % de la part des touristes en France. Il est à noter qu'en 2010, la Chine a surpassé l'Espagne pour devenir le troisième pays le plus visité

❖ **Les recettes du tourisme international :**

Les recettes du tourisme international engrangées par les destinations à travers le monde enregistrent une croissance spectaculaire depuis le milieu du XXe siècle, passant de 2 milliards de dollars en 1950, à 104 milliards en 1980, puis à 495 milliards en 2000 et 1260 milliards en 2015. Selon l'OMT, le tourisme international et interne représente 10 % du PIB mondial, en impact direct, indirect et induit, et un emploi sur 11 dans le monde (également en impact direct, indirect et induit). Cela correspond à 12 % des recettes fiscales des états, à 30 % des exportations totales de services dans le monde et à 7 % des exportations totales de biens et de services.

Les dix pays recevant le plus de recettes du tourisme international en 2012 sont, selon l'Organisation mondiale du tourisme :

Tableau 02 : Recettes du tourisme international

Rang	Pays	Région	Recettes du tourisme international (2016)	Recettes du tourisme international (2011)
1	 États-Unis	Amérique du Nord	205.9 milliards \$	126.2 milliards \$
2	 Espagne	Europe	60.3 milliards \$	55,9 milliards \$
3	 Thaïlande	Asie	49.9 milliards \$	xx.x milliards \$
4	 Chine	Asie	50,0 milliards \$	44.4 milliards \$
5	 France	Europe	42.5 milliards \$	53,7 milliards \$
6	 Italie	Europe	40.2 milliards \$	41,2 milliards \$
7	 Royaume-Uni	Europe	39.6 milliards \$	36,4 milliards \$

Rang	Pays	Région	Recettes du tourisme international (2016)	Recettes du tourisme international (2011)
8	 Allemagne	Europe	37.4 milliards \$	38,1 milliards \$
9	 Hong Kong	Asie	32.9 milliards \$	32,1 milliards \$
10	 Australie	Océanie	32.4 milliards \$	31,5 milliards \$

Source : organisation mondial de tourisme (OMT)

VI. LE TOURISME EN ALGERIE:

« Au moment où notre pays fait face à une chute brutale des prix du pétrole, impactant au passage son budget et compromettant sa politique de développement dans différents secteurs, il est temps de faire le point sur le potentiel riche mais inexploité de l'Algérie : l'industrie du tourisme. Si les pouvoirs publics commençaient à l'envisager comme une vraie alternative durable à l'or noir, l'économie algérienne décollerait. Au travers de cette tribune, nous allons essayer de montrer et démontrer que ce secteur économique peut constituer une locomotive pour le développement de plusieurs secteurs économiques du pays ». ¹

➤ À quelque chose malheur est bon ? :

Devrait-on dire “à cause” ou “grâce” ? La crise que connaît le secteur des hydrocarbures a permis d'amorcer une certaine volonté des pouvoirs publics de trouver d'autres ressources que le pétrole. Le tourisme est un des secteurs sur lequel notre pays mise beaucoup, à juste titre, puisque c'est la deuxième industrie la plus importante dans le monde, après celle de l'armement.

Par ailleurs, il faut noter que plus d'un milliard de touristes parcourent les quatre coins de la planète chaque année, s'aventurent à la découverte de continents dont les distances se réduisent. Notre pays a donc raison de s'engager dans la voie du développement touristique et profiter de cette manne sans cesse croissante.

➤ Quel type de tourisme souhaitons-nous ?

Cette question est primordiale pour définir une politique touristique en adéquation avec nos ressources et notre réalité sociale. Elle est d'autant plus pertinente que le mode de

¹ Article dans le journal le moud sur consultant et expert développement touristique

consommation du produit touristique est en perpétuel changement dans les principaux pays émetteurs.

Le touriste consomme “intelligemment”, il est très sensible aux notions de “tourisme durable”, “tourisme équitable”, “tourisme responsable”, “écotourisme”. Dès lors, ces notions doivent être intégrées dans toute politique et planification touristique. Car nous savons tous les effets pervers d’un tourisme de masse, non seulement sur nos ressources et nos sociétés mais aussi sur les économies des pays qui le pratiquent.

Notre pays doit s’inscrire aux antipodes de cette forme de tourisme pour plusieurs raisons; d’abord, nous voyons les ravages d’une exploitation intensive des ressources touristiques (bétonnage des côtes, extinction des espèces de faune et flore, altérations des sites archéologiques...). Ensuite, d’un point de vue économique, les performances ne sont pas pour autant au rendez-vous (prix bradés, qualité de service en décroissance, personnel démotivé,...) car la politique des prix est dictée par les grands groupes du secteur (TUI, Thomas Cook,...).

VI.1. Tourisme de niche :

« Un pays comme le nôtre, avec ses ressources, son histoire, son authenticité, devra développer une politique visant à valoriser cet art de vivre à l’algérienne.

La destination devra attirer les meilleurs tour-opérateurs de niche ayant une clientèle à haut pouvoir d’achat et d’histoire, de culture, de rencontres dans un environnement protégé. À mon sens, l’Algérie détient les moyens pour déployer une telle politique. Je ne suis pas d’accord avec ceux qui disent qu’il faut que tout soit parfait pour aller à la conquête des marchés émetteurs. Notre infrastructure n’a rien à envier aux pays limitrophes. J’ai parcouru le monde dans le cadre de mes fonctions et je le réaffirme : notre pays est prêt pour jouer un rôle prépondérant dans la région. Pour ce faire, il est nécessaire d’élaborer une feuille de route pour ce secteur, d’y associer les secteurs privés national et étranger et de commencer sa mise en œuvre dès maintenant. En effet, cela s’est avéré un succès pour plusieurs destinations moins privilégiées que l’Algérie.

C’est le cas de la Jordanie, du Cap-Vert, du Sultanat d’Oman ou du Rwanda, qui sont arrivés à s’imposer sur l’échiquier international du tourisme.

Il est donc temps de faire de l’année 2017 celle du début d’une véritable “révolution touristique” pour l’Algérie. Le travail devra se faire en étroite collaboration avec les autres secteurs afin d’éveiller les consciences, d’aller vers un objectif commun et de faire de ce secteur une priorité nationale ».¹

¹ Article de Md Ameziane ameziane de consultant et expert développement touristique

J'espère à la fin de ce chapitre avoir réussi, à donner une idée précise quant à la définition du tourisme, ainsi qu'au rôle qu'il occupe dans certains pays comme propulseur économique et source financière non négligeable. D'autre part, j'ai tenu à préciser le rôle qu'il pourra jouer dans la dynamique actuelle de développement de notre pays, chose à laquelle les pouvoirs publics accordent de plus en plus de l'importance.

2^{me} CHAPITRE

PRÉSENTATION DE LA WILAYA DE CHLEF



Cette approche a pour objectif de donner des éclaircissements et une meilleure connaissance du thème en tirant des recommandations qui nous permettront de cerner toutes les exigences liées au projet. Cette partie est consacrée à des généralités sur notre thème.

I. Présentation générale de la wilaya de chlef :**❖ Situation géographique et organisation administrative :**

La wilaya de Chlef se situe presque au centre géographique de l'Algérie du Nord et occupe la partie Ouest du Tell central englobant les monts du Dahra au Nord, Ceux de L'Ouarsenis au Sud. Comprise entre les longitudes 0° 44' et 1° 45' Est et les latitudes 36° 33' et 35° 50' Nord.

❖ Sur le plan régional, le territoire de la wilaya de Chlef occupe un espace

Intermédiaire entre l'Algérie Nord -occidentale et l'Algérie Nord -centre. La ville de Chlef se trouve à peu près à égale distance (200Km) de la capitale Alger et de la Métropole de l'Ouest algérien Oran.

Sur le plan administratif, le territoire de la Wilaya de Chlef est formé de 13 Dairas et 35 communes selon le découpage administratif de l'année 1984, sa superficie s'étend sur 4791 Km². La Wilaya de Chlef est délimité comme suit :

- à l'Est par Tipaza et Aïn Defla,
- à l'Ouest par Mostaganem et Relizane,
- au Sud par Tissemsilt et Relizane,
- au Nord par la mer Méditerranéenne. Soulignons, à cet effet, que le littoral de Cette wilaya donne sur une large façade maritime orientée Est-Ouest, Rectiligne en général, mais sinueuse localement avec un linéaire d'environ 129 kms.



Carte N 01 : limites administratives de wilaya de Chlef

II. Etude de milieu physique :**II.1.Le relief:**

Deux unités topographiques marquent la région : les zones montagneuses au Nord et au Sud et les zones des Plaines de la vallée du Chélif au centre.

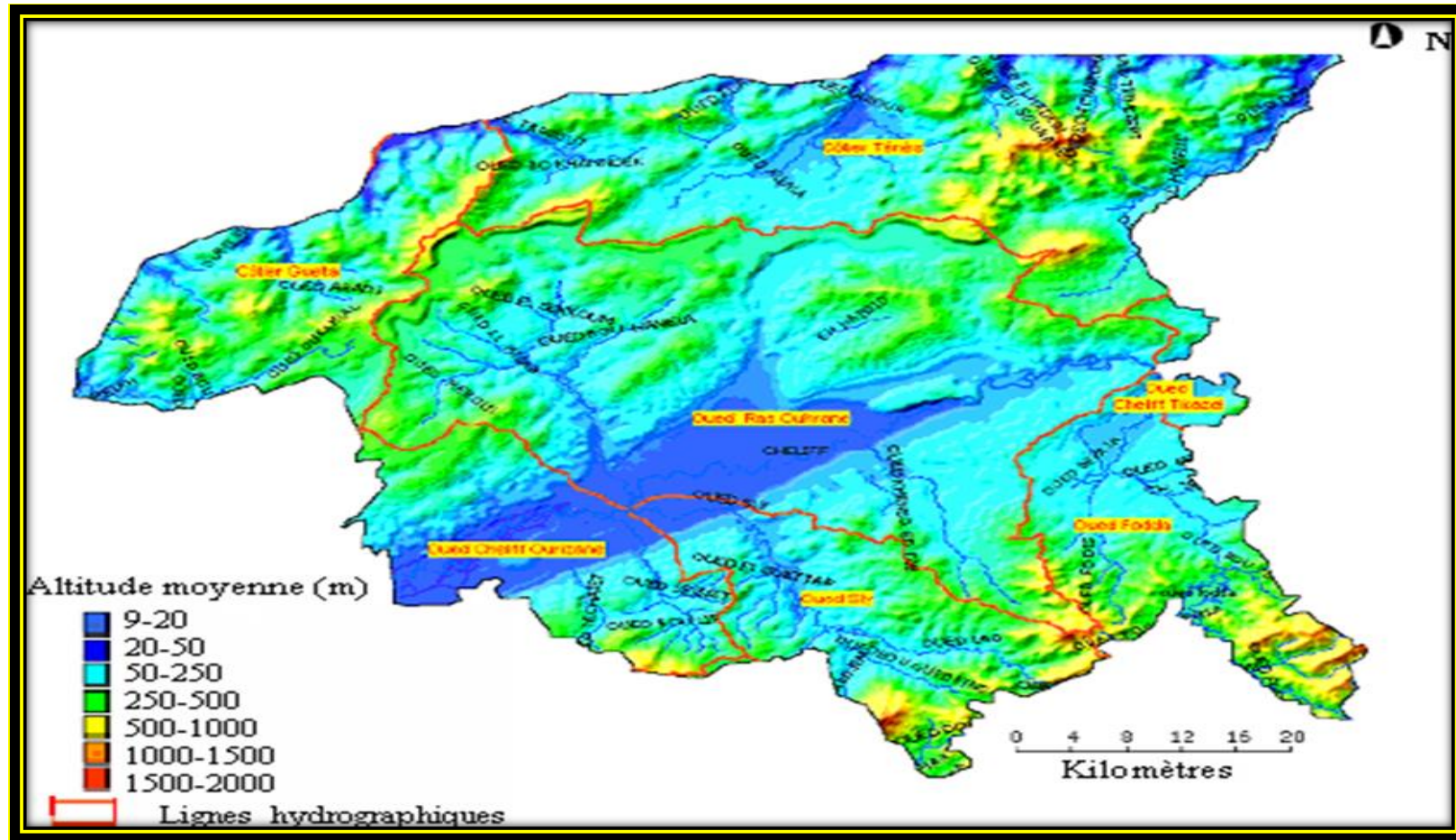
✚ La zone montagneuse :

Le Dahra, se pâtre de montagnes qui couvre la partie Nord de la wilaya (fig. 02), en lui donnant des caractères majeures : pays rude et difficile d'accès et cela, malgré des altitudes relativement faibles. En effet le Dahra, morceau septentrional de la chaîne de l'Atlas Tellien, déploie entre la mer et le Cheliff, des bombements dépassant rarement 500 mètres et dominés très exceptionnellement par des croupes dénudées de 1 000 mètres. Excepté Djebel Bissa, aucun point n'atteint les 1 100 mètres dans la wilaya de chlef.

Au Sud de la wilaya, se dressent, en rangs dispersés, les collines qui constituent les piémonts de l'imposant massif de l'Ouarsenis.

✚ La zone de plaine :

Ces convexités qui ferment le Sud de la wilaya ne sont pas très étendues (5 à 10 kilomètres de large). Les monts du Dahra et ceux de l'Ouarsenis isolent la dépression de l'Oued Cheliff, partie centrale de la wilaya. Cette plaine intérieure, aux reliefs accidentés, est drainée par l'Oued Cheliff et ses affluents. Les collines représentent une altitude moyenne de 500 à 700 m ; les plaines sont en moyenne de 200 m d'altitude.



Carte N 02 :Relief de la wilaya de Chlef

II.2.Géologie :

D'après la carte géologique 1/200 000 d'Anderson (1936), la ville de Chlef s'est développée dans le sillon médian du Bas-Chéouli bordé au nord par les monts de Dahra et au sud par les monts d'Ouarsenis, allongé dans la direction est-ouest. La profondeur du bassin est variable, il atteint sa valeur maximale au centre avec une profondeur de 5.8 km. Les formations géologiques existantes, du bas vers le haut.

- ✚ **Le substratum tellien anténéogène** constitué par un paléozoïque (on peut distinguer du bas en haut les cinq séries suivantes : le socle cristallophyllien ; la série schisto-calcaire de Littré ; la série schisto-quartzites du massif Zaccar; la série volcanique des massifs Zaccar et Doui ; et la série schisto-gréseuse et conglomératique des massifs Doui et Zaccar) et un mésozoïque (formations triasiques à faciès carbonaté, calcaires et marno-calcaires du Jurassique et grès du Crétacé);
- ✚ **Le bassin néogène poste-nappe** à remplissage sédimentaire néogène et quaternaire (sédiments marins, lagunaires ou continentaux), atteignant 3000 m d'épaisseur, du bas vers le haut, est constitué de:
 - **Miocène Inférieur (Burdigalien)** : représenté par des marnes bleues qui passent latéralement et verticalement à des grès marneux marins ou conglomérats marins ou continentaux. Ce dépôt
 - **Ecouvre tout le Dahra.**
 - **Miocène Supérieur** : il est subdivisé en niveau de marnes à Tripolis avec niveaux gypseux, marnes bleues, calcaires à lithothamniées, grès et sable et couches continentales de BouHanifia.
 - **Pliocène Inférieur** : ce dépôt sédimentaire est représenté par des calcaires à lithothamniées, grès de base, marnes bleues, grès marins Astien, grès et lirnons continentaux à Hélix.
 - **Pliocène Supérieur** : ce dépôt comporte des lumachelles du Calabrien et la série continentale rouge formée de conglomérats à élément gréseux à grésocalcaires et de sable non consolidé.
 - **Quaternaire : il comporte:**
 - **Alluvions anciennes de trois niveaux** : niveau supérieur à lambeaux de terrasses caillouteuse ; niveau moyen à terrasses caillouteuses ; niveau inférieur à dépôts caillouteux et limoneux.

- **Alluvions récentes** : dépôts limoneux.
- **Alluvion actuelles** : limons sableux.

III. Condition Climatique

Le climat a de tout temps été un facteur influent voire déterminant des destinations et du développement touristiques. C'est en effet la chaleur qui attire de plus en plus les vacanciers en zones balnéaires (fortune touristique du bassin méditerranéen) et c'est la neige qui est à l'origine de la fréquentation hivernale des stations climatiques et des stations de sports d'hiver des hautes et moyennes montagnes.

Le climat revêt donc les caractéristiques d'une richesse naturelle permanente, renouvelable mais également variable et inégalement répartie spatialement. Ceci étant, elle ne peut en aucun cas constituer à elle seule une condition suffisante, c'est plutôt une condition nécessaire, un atout quand la volonté politique du développement touristique existe dans le cadre d'une mise en valeur d'un potentiel touristique avéré qu'il soit naturel ou humain.

Pour ce qui est de la wilaya de Chlef par rapport à son potentiel touristique le tourisme estival balnéaire constitue l'atout majeur.

Le confort climatique balnéaire est défini par l'association de la température et de l'humidité. La période de confort climatique coïncide avec celle déterminée par des températures agréables, c'est-à-dire supérieures à 20°.

La notion de beau temps est étroitement liée à celle des précipitations et de l'ensoleillement.

A l'instar des autres régions côtières d'Algérie la wilaya de Chlef est soumise à l'influence conjuguée de la mer, du relief et de l'altitude.

Ici le climat est de type méditerranéen subhumide chaud sur les reliefs côtiers et semi-aride dans les zones intérieures.

III.1. Les précipitations :

Les précipitations accusent une grande variabilité mensuelle et annuelle. La pluviométrie moyenne annuelle oscille entre 370 et 420mm. Les pluies estivales sont très faibles et le nombre de jours de pluies très réduit. La période sèche estivale varie de 5 à 6 mois sur le littoral et de 6 à 7 mois au niveau de la plaine.

Les pluies se manifestent essentiellement entre Octobre et Avril. Les maximas sont enregistrés dans les djebels les plus élevés du massif du Zaccar.

Tableau 03: pluviosité mensuelle de la Wilaya de Chlef (1960-2005)

Mois	Sept	Oct	Nov	Dec	Janv	Fevr	Mars	Avri	Mai	Juin	Juin	Aout	Annuel
Pluviosité (mm)	32,6	8,6	1,9	3,8	13,8	43,3	53,3	55,6	45,4	50,6	37,1	38,1	384.1

Source :ONM (station de Chlef)

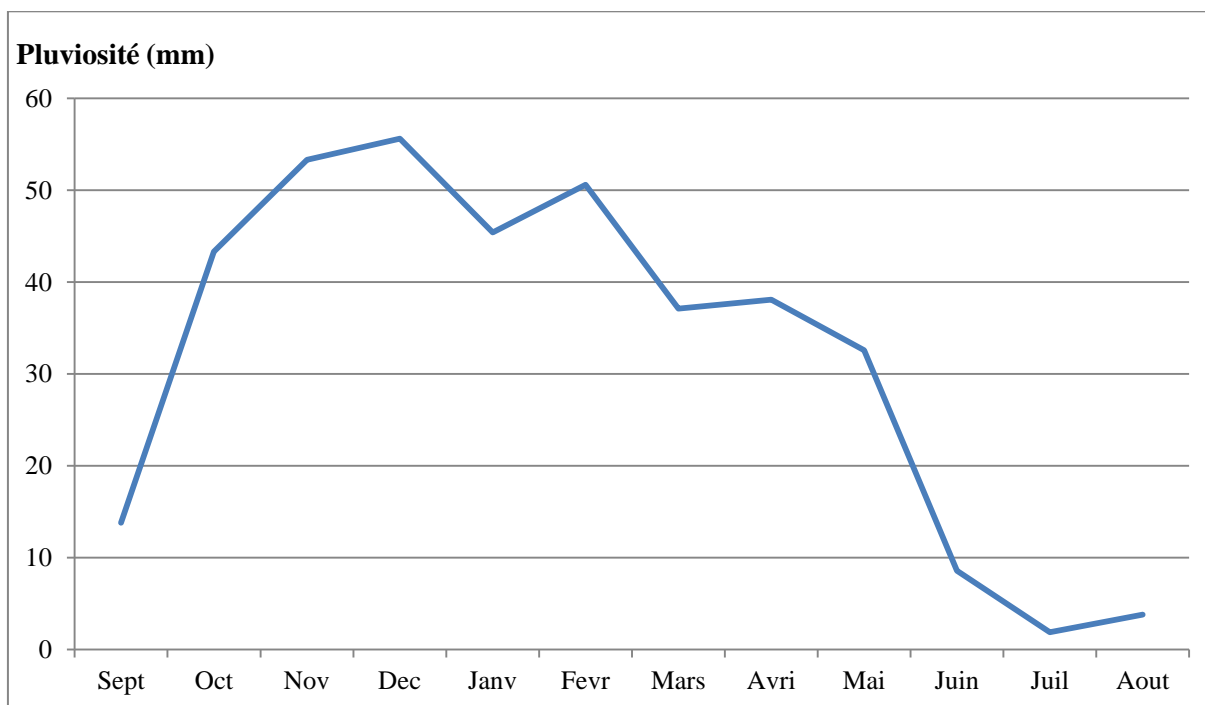


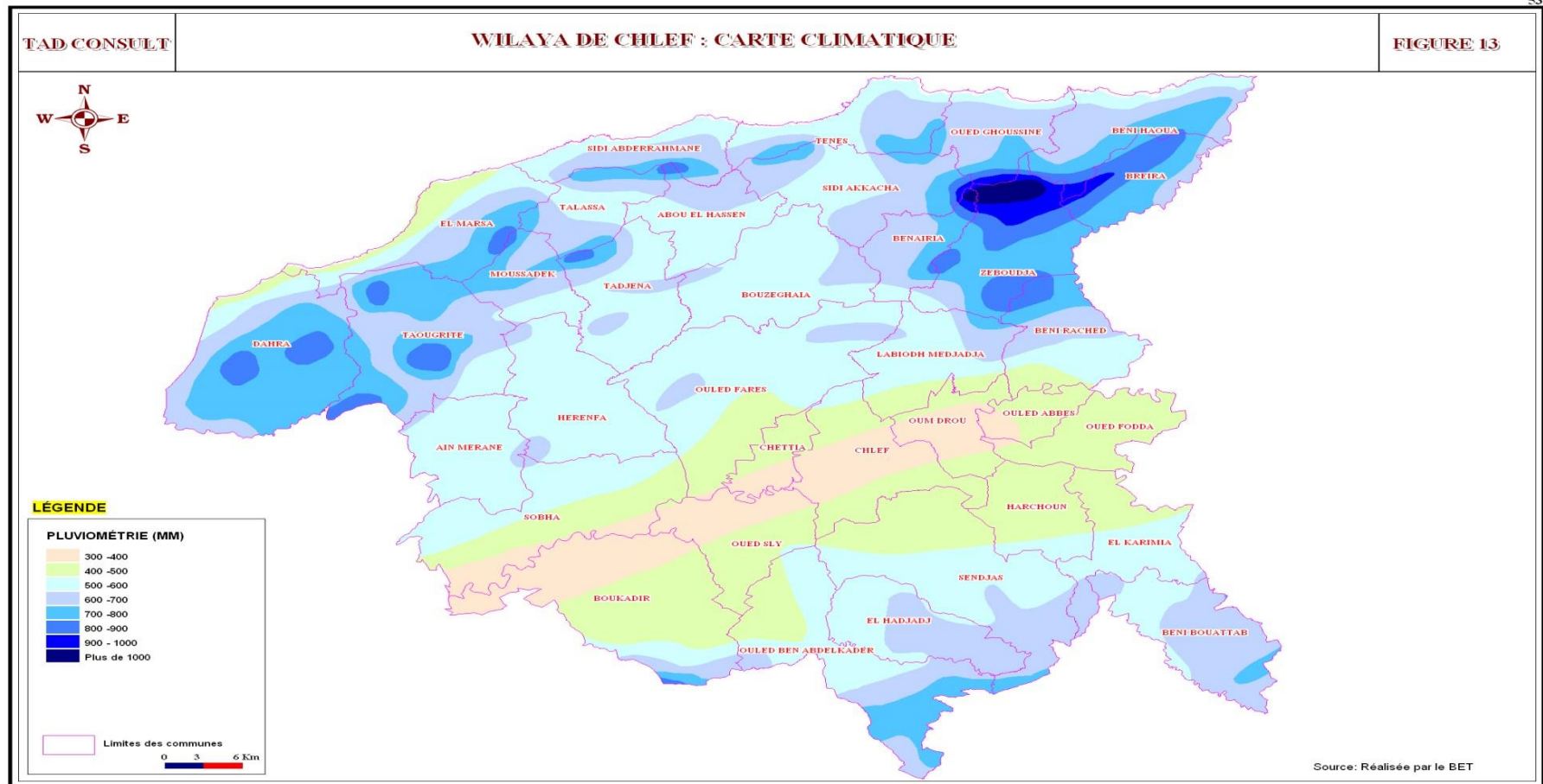
Figure N°01 : pluviosité mensuelle de la Wilaya de Chlef (1960-2005).

La pluviométrie dans la wilaya de Chlef est assez fidèlement reflétée par les variations de régime du fleuve Chélif qui traverse la plaine du même nom d’Est en Ouest.

Le régime du Cheliff dans la plaine de Chlef, nous apparaît donc comme le résultat de la combinaison de divers phénomènes pluviométriques qui seraient par ordre d'importance:

- les pluies des régions montagneuses du Nord (Zaccar, Dahra).

- les pluies des régions montagneuses du Sud (Ouarsenis).
- les pluies de la plaine du Cheliff en amont.
- les précipitations locales .



Carte N 03: Carte pluviométrique de la wilaya de Chlef

III.2. Les températures

Géographiquement les températures sont douces au niveau de la zone côtière (Influence maritime) et des hauts reliefs (Altitude + végétation).

Les températures moyennes annuelles sont de 22,5°C sur la côte (Ténès) et 28,5°C en zone intérieurs (Chlef ville).

Les mois les plus froids sont Décembre et Janvier et le plus chaud juillet et Aout

Tableau 04: Moyennes mensuels des températures (1960-2005) :

Mois	Sept	Oct	Nov	Dec	Janv	Fevr	Mars	Avri	Mai	Juin	Juil	Aout	Annuel
Moye T°	18.2	14.7	10.8	8	6,9	6.9	8	9.9	12.8	16.4	18.8	19.9	12.7

Source : ONM (station de Chlef)

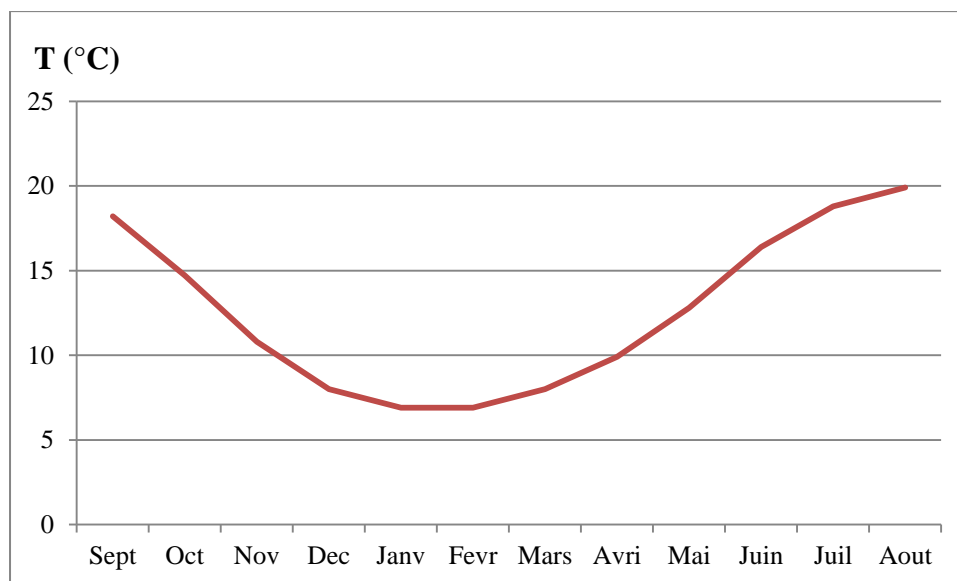


Figure N°02 : Température mensuelle wilaya de chlef (1960-2005)

La saison estivale sur la côte est dominée par des températures supérieures à 20°C d'Avril à Octobre et supérieures à 23°C de Mai à Septembre, période qui correspond en général à la saison estivale. Période cependant à nuancer car la sensation de froid peut se manifester durant la première quinzaine de Mai et la deuxième quinzaine du mois de Septembre.

III.3. Diagramme Ombrothermique de Gaussen (1957)

Le diagramme ombrothermique de Gaussen permet de calculer la durée de la saison sèche. Il tient compte de la pluviosité moyenne mensuelle et la température moyenne mensuelle qui sont portées sur des axes où l'échelle de la pluviosité est double de la température.

Les variations annuelles des moyennes mensuelles des températures et des précipitations permettent de distinguer deux périodes: une période humide et froide, et une autre sèche et chaude (Graphe.03). On prend en considération qu'un mois est sec si les précipitations (mm) sont inférieures au double de la température moyenne exprimée en degré centigrade ($P \leq 2 T$).

Période pluvieuse (humide): Elle s'étend sur une période de cinq mois et vingt jours d'environ, elle commence de la mi- d'octobre jusqu'à la fin d'avril; elle représente 63.7% des précipitations annuelles, avec une température minimale durant le mois de janvier (10.8°C) et un maximum pendant le mois de novembre (16.9 °C) .

Période sèche : Elle s'étend sur une période de six mois et dix jours, du mois d'avril jusqu'au début de mois d'octobre, cette période représente 36.17 % des précipitations annuelles .La température varie entre un maximum au mois d'août(30°C) et un minimum de 16.34 °C au mois .

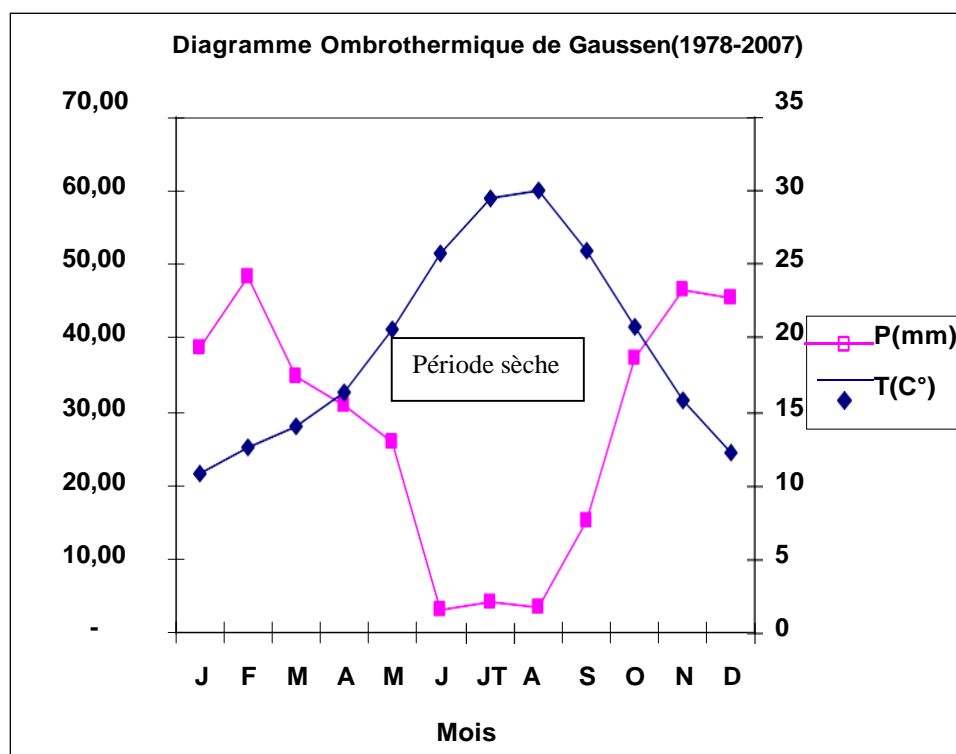


Figure N°03 :Diagramme Ombrothermique de Gaussen (1978-2007)

Au plan bioclimatique, le climat de la Wilaya est de type :

- **Méditerranéen sub-humide à semi-aride dans la partie Nord.**
- **Semi-aride à caractère continental sur les plaines intérieures**

IV. Etude démographique et socio-économique :

Aujourd'hui les villes connaissent une grande croissance de population et des extensions urbaines continues dans le temps et l'espace, et aussi l'augmentation aux demandes sur les établissements, les équipements et les différents services, de ce fait, Les données statistiques relatives à la démographie sont considérées comme un élément fondamental pour l'analyse de l'aire d'étude, les plus utiles sont les taux de croissance de la population, indispensables pour la détermination des efforts de programmation et d'investissement en matière de logements d'équipements collectifs et d'infrastructures. Le taux de croissance indique si l'entité ou la ville présente un rythme ascendant ou descendant, entre deux moments données, généralement, les dates de recensement.

IV.1. Evolution de la population:

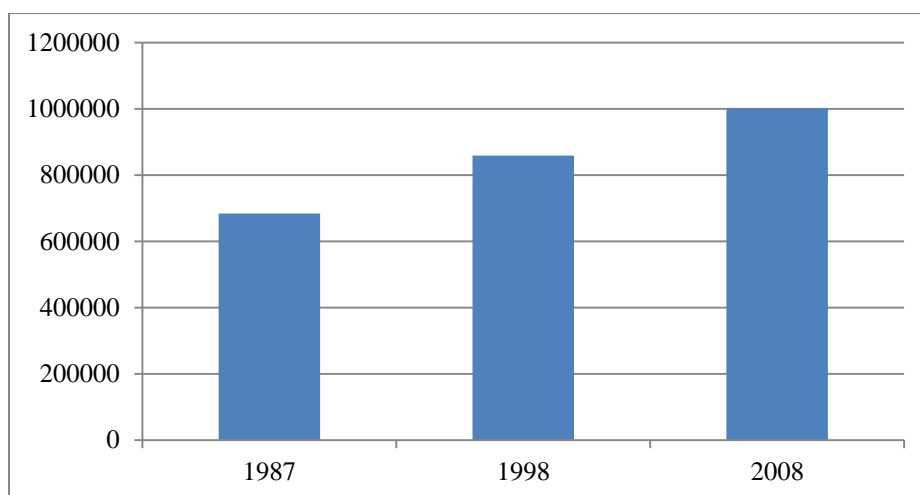
La wilaya de Chlef a connu selon les 04 recensements (1987, 1998,2008), une croissance démographique très importante., le tableau suivant montre cette évolution:

Tableau 05 : Evolution de la population de la wilaya de Chlef (1987-2008).

Années	Nombre de population	Croissance	Taux d'accroissement naturel (%)
1987	684192	/	/
1998	858695	174503	2.03
2008	1002088	143393	1.4

SOURCE :RGPH(1987, 1998 et 2008)+calculé d'étudiante.

Figure N°(04) : Evolution de la population de la wilaya de Chlef (1987-2008).



Selon les RGPH (1987-2008) La population est passée de 684192habitants en 1987 à 858695habitants en 1998 et elle se chiffre à 1002088habitants en 2008.

IV.2. La structure de la population :

La structure de la population est un aspect important, car ce critère quantitatif et qualitatif de la population (la structure par âge et sexe) nous permet de connaître les capacités humaines dans chaque catégorie et de mieux prévoir les besoins futurs à satisfaire en matière d'équipements et l'emploi.

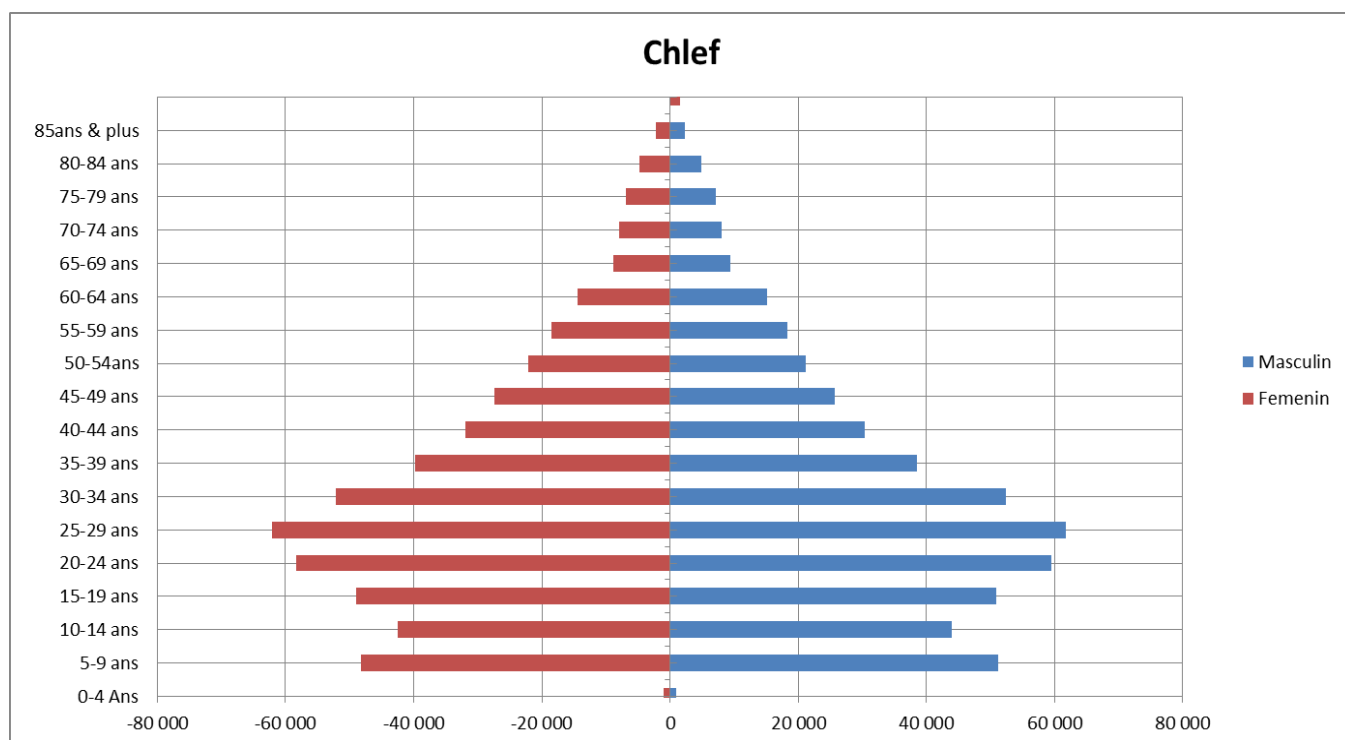
« L'étude de la structure de la population a pour objectif essentiel, la mise en évidence des caractéristiques démographiques; celle-ci constitue en fait, la base fondamentale pour toute action de planification, puisqu'elle permet de prévoir les besoins de différentes fractions sociales. »¹

Répartition de la population par groupe d'âge et par sexe en 2008 dans la wilaya:

Tab.06 : Répartition de la population par tranche d'âge et par sexe en 2008 dans la wilaya .

¹Hadjièdj Ali : « Le Grand Alger, activités économiques, problèmes socio-urbains et aménagement du territoire ».OPU, Alger 1994 page 80.

Tranche d'âge	Féminin	Masculin	Total
0-4 Ans	992	1077	2069
5-9 ans	51186	48292	99479
10-14 ans	44003	42432	86435
15-19 ans	50873	48970	99844
20-24 ans	59478	58386	117865
25-29 ans	61818	62127	123945
30-34 ans	52339	52219	104558
35-39 ans	38521	39783	78304
40-44 ans	30427	31995	62422
45-49 ans	25749	27359	53108
50-54ans	21116	22105	43222
55-59 ans	18239	18459	36698
60-64 ans	15138	14382	29521
65-69 ans	9338	8918	18257
70-74 ans	7978	7932	15911
75-79 ans	7102	6912	14015
80-84 ans	4912	4745	9658
85ans & plus	2324	2200	4524
ND	1360	1546	2907
Total	559	845	1405

Figure N05: Répartition de la population par groupe d'âge et par sexe en 2008 dans la wilaya

SOURCE : RGPH 2008 (ONS)

D'après le (tab06.) on distingue:

- (0-4) : représente la population qui n'a pas atteint l'âge de la scolarisation, elle ne dépasse pas les 1% du totale de la population avec un nombre de 2 069 personnes dont 1 077 de sexe féminin.
- (5-14) : représente la population en âge de la scolarisation avec 18,54 % avec un nombre de 158 914 personnes dont 90 725 de sexe féminin, elle est la classe d'âge dont les besoins sont très importants dans des différents domaines telle que l'éducation, la santé, loisir,..... etc.
- (15-59) : cette tranche est la part active de la population qui prend en charge les autres tranches, elle représente plus que la moitié de la population totale de la Wilaya de Chlef 71,79 % soit 719 970 personnes considérées comme le moteur de l'économie locale, elle englobe la population qui travaille et celle qui est en chômage.
- (>=de60) : représente la classe vieille de la population avec 9,45 % soit 94 796 personnes, cette tranche exige des soins attentifs.

IV.3. La structure de la population selon l'activité économique :

Les nouvelles techniques d'aménagement et d'urbanisme prennent en considération dans les propositions d'aménagement, l'étude des caractéristiques socio-économiques de la population qui se base sur la structure de la population active, occupée et le taux de chômage. Le tableau su en chômage :

Tableau07 : structure de la population selon l'activité économique

Nombre de pop (1)	Population Active (2)	Taux D'activité % (2)/(1) x100=(3)	population occupée (4)	Taux D'occupation%	Population En chômage (2)-(4)=(5)	Taux De Charge (1)/(4)
				(4)/(2) x 100		
1 002 088	658 360	65.698	322 330	48.959	336 030	3.108

SOURCE : : RGPH 2008 (ONS)+calculé d'étudiante.

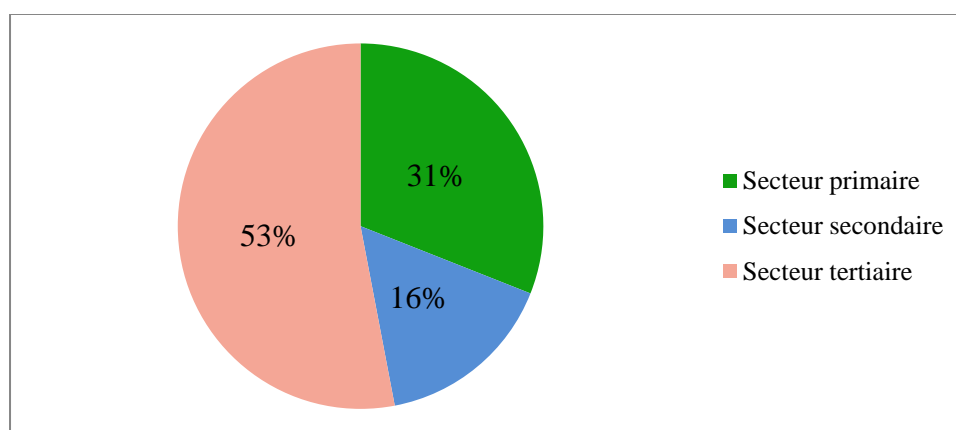
IV.4. Répartition des Occupés par Branche d'Activité économique :

La création des villes est généralement faite autour des ressources d'économie que ce soit agricoles ou commerce et servisse, la wilaya de Chlef possède des ressources considérables permettent de l'offre d'emploi qui distribue comme suite :

Secteur d'activité	Population occupée	%
Secteur primaire	99 922	31
Secteur secondaire	51 573	16
Secteur tertiaire	170 835	53
Total	322330	100

Tableau 08 : Répartition des Occupés par Branche d'Activité

SOURCE : : RGPH 2008 (ONS)+calculé d'étudiante

Figure N°(06) : Répartition des Occupés par Branche d'Activité

Source : RGPH 2008 (ONS)

D'après le tableau N°08 et le graphe N°06, on déduit que la majorité de la population occupée est regrouper principalement dans le secteur tertiaire autrement dit secteurs des services avec **53%** soit **170835** qui puisse dire aussi 2/3 de la population occupée, le secteur secondaire (industrie et BTP) occupe le troisième rang avec **16%** de la population occupée avec une part de **51573** personnes, et enfin le secteur primaire (agriculture) qui regroupe **31%** de la population occupée soit **99922** personnes.

V. Les équipements et RDV:

V.1. Education et Formation professionnelle :

***Enseignement primaire :** Compte 592 établissements qui totalisent 4543 salles de cours utilisées et qui accueillent 124024 élèves.

***Enseignement Moyen :** Ce stade de l'enseignement compte 146 CEM qui totalisent 2497 salles de cours utilisées et qui accueillent 87538 élèves.

***Enseignement secondaire:** Compte actuellement 59 lycées pour 1101 classes utilisées accueillant 42915 élèves.

***Enseignement supérieure:** L'université de Chlef « Hassiba Benbouali» est composée de deux pôles universitaires, Chlef et Ouled Farès, elle dispose d'une capacité d'accueil globale de 25553 Places pédagogiques. L'organigramme de l'université Hassiba Benbouali est constitué de 07 facultés et deux instituts assurant la formation universitaire dont 10 branches (système classique) et 15 dans le domaine de LMD et 54 Options de Master réparties dans 09 Domaines LMD.



Photo N 11 : université Hassiba Benbouali de chlef . étudiante 25/08/2019

***Formation professionnelle:** Le secteur de la formation professionnelle de la wilaya de Chlef dispose de 19 établissements et un institut national spécialisé de formation professionnelle et de gestion d'une capacité théorique globale de 5950 places pédagogiques, et 03 annexes d'une capacité d'accueil de 400 places pédagogiques.

V.2. Infrastructures sanitaires :

La wilaya de Chlef dispose de six Etablissements Publics Hospitaliers, six Etablissements Publics de Soins de Proximité d'une capacité de 240 lits, 44 polycliniques, 150 salles de soins, 15 maternités rurales et 4 centres d'hémodialyses .Aussi, et dans le secteur privé la wilaya dispose de 04 cliniques médico-chirurgical et de 02 centres d'hémodialyse.

V.3.Accessibilité aux gisements touristiques:

Le transport fait partie intégrante du système touristique car sans voyage le tourisme n'existe pas. Le déplacement est donc un des caractères essentiels du tourisme. L'accessibilité vers des destinations touristiques est intrinsèquement liée aux infrastructures de circulation sans lesquelles les déplacements seraient difficiles et couteux. Des infrastructures de circulation diversifiées et de qualité sont une condition Nécessaire au développement du tourisme.

❖ Accessibilité par air:

La wilaya de Chlef est dotée d'un aéroport de rang international situé à 7 Km du centre de la ville de Chlef. Il assure actuellement des liaisons entre l'Algérie et la France. Les clientèles nationales et internationales peuvent également bénéficier au besoin de la proximité de deux grandes infrastructures aéroportuaire : Alger et Oran à l'Ouest, accessible en deux heures de temps environ.

❖ Accessibilité par terre :**• Identification du réseau routier principal**

Le réseau routier stratégique, a été identifié de façon à assurer la meilleure accessibilité aux chefs-lieux des 35 communes que compte la wilaya de Chlef et de les relier aux principaux pôles d'attractions limitrophes à Chlef, comme l'illustre la carte du réseau routier .Le réseau routier retenu englobe une section de l'autoroute Est chemins de wilaya et des chemins communaux faisant partie de la wilaya de Chlef. Il est constitué par 3114Km de route.

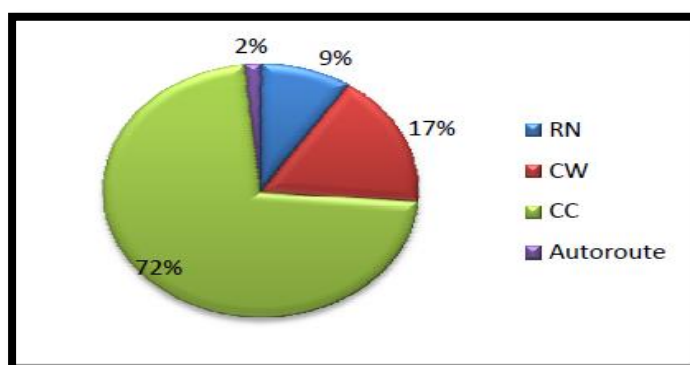


Figure N°(07) :Typologie du réseau routier de Chlef

• L'autoroute est -ouest :

L'autoroute Est-Ouest a pour fonction première de relier les grands pôles d'activités comme les grands centres urbains, les aéroports et les ports de catégories nationales et les stations touristiques majeures. Elle privilégie les longs itinéraires et donnent priorité au trafic de transit vers la région Nord centre, Nord Est et Nord-Ouest. Les débits de circulation et la proportion du trafic lourd prévu sur cette section sont très importants. Enfin, l'autoroute ne permet pas l'accès direct à l'ensemble des agglomération car elle est protégée par des servitudes de non accès.

La section autoroutière qui traverse la wilaya de Chlef est d'un linéaire de 52km, cette immense infrastructure qui a été ouverte à la circulation en 2008, est caractérisée par un niveau de service de classé A. Ce tronçon routier permet une connexion très rapide avec 17 wilayas du Nord , traversé par l'Autoroute Est-Ouest, en même temps, il permet de soulager la circulation sur la RN04.

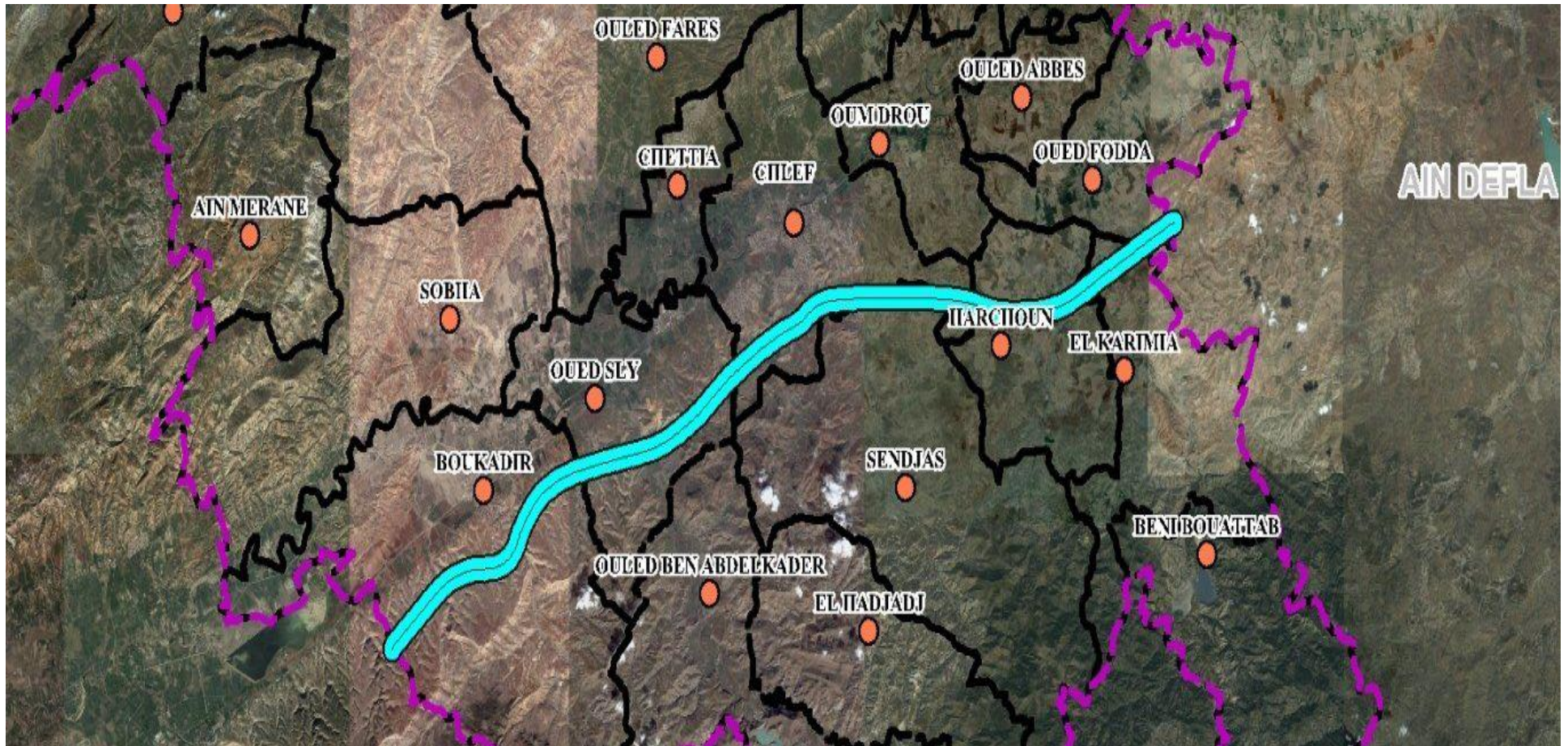


Photo N10 :Tracé de l'autoroute

❖ L'accessibilité vers le littoral et les ZET

Le littoral est accessible de l'intérieur de la wilaya et de l'arrière-pays par trois principaux axes :

- Le CW 102 sur le côté Ouest : Chlef, Ain Merane, Dahra jusqu'à Guelta
- Le CW 144 au niveau du centre de la wilaya par Tadjena, Abou El Hassen vers Sidi Abderrahmane
- La RN 19, pénétrante centrale Chlef, Ofares, Bouzghaia, Ténès.
- Et le CW 34 à partir de Zeboudja vers Oued Goussine.

❖ Transports ferroviaires:

La wilaya de Chlef est dotée d'une ligne de chemin de fer d'orientation Est – Ouest, en provenance d'Alger vers Oran , elle traverse la wilaya de Chlef dans sa partie centrale sur 62,5 km, comprenant quatre gares principales: Oued Fodda, Chlef, Boukadir et Oued Sly mais dont 2 seulement sont en exploitation (Chlef et Oued Fodda).

Celle-ci se décompose comme suit :

- Une ligne avec une seule voie d'un linéaire de 10,7 Km
- Une ligne à double voies d'un linéaire de 51,8 Km.

La côte de la wilaya s'étend sur une distance de 120 km à partir des limites de la wilaya de Tipaza - Est à la limite de la wilaya de Mostaganem – Ouest.

❖ Réseau portuaire :

Elle compte cinq infrastructures portuaires:

- **Port commercial de TENES:** Spécialisé essentiellement dans le commerce (matériaux de construction et céréales).
- **Port de pêche de TENES:** d'une capacité d'accueil de 118 unités de pêche.
- **Port de pêche d'EL MARSJA:** Spécialisé essentiellement dans la pêche maritime, occupe une surface de 5 ha avec un quai de 508 mètres linéaires, avec une capacité d'accueil de 127 unités de pêche répartie entre thoniers, chalutiers, sardiniers et petits métiers.
- **Port de BENI HAOUA :**
-Abri de pêche de BENI HAOUA: Occupe une surface maritime de 3 ha et un quai de 135 mètres linéaires, avec une capacité d'accueil de 23 sardiniers et de 27 petits métiers.

-Abri de pêche de SIDI ABDERRAHMENE: Occupe une surface maritime de 5 ha et un quai de 170 mètres linéaires, avec une capacité d'accueil de 80 unités de pêche répartie entre sardiniers et petits métiers.

V.4.AEP et assainissement

*Taux de raccordement AEP: 88%

*Taux de raccordement réseau assainissement : 80 %

V.5.ENERGIE :

Tout comme l'eau et les infrastructures de circulation, l'alimentation en énergie (Électricité et gaz) est un véritable tremplin pour le développement en général. L'énergie facilite les conditions de vie pour le bien être.

Les conditions générales d'alimentation en énergie électrique sont déjà satisfaisante et les projets prévus ou en cours améliorant encore plus la situation.

Quant à l'alimentation en gaz avec le programme de 2010-2014 ce sont pratiquement toutes les communes de la wilaya qui seront raccordées.

V.6.Environment

La Wilaya possède un centre d'enfouissement technique des déchets ménagers situé à Meknassa, commune de Chlef qui traite les déchets ménagers du chef-lieu de wilaya et accueille quotidiennement 140 tonnes de déchets. Il est à signaler que la commune d'oued sly rejette ses déchets au niveau de ce centre.

Quant aux décharges non contrôlées, il existe 34 décharges réparties à travers le territoire de la wilaya.

Dans le cadre de la protection de l'environnement et l'amélioration du cadre de vie, plusieurs actions sont lancées à travers certaines communes qui se résument par:

Aménagement des espaces verts et la réhabilitation des jardins publics.

Création d'un jardin citadin dans la commune de chlef sur une superficie de 25 hectares.

Implantation des arbres sur la longueur des routes nationales et à l'intérieur des quartiers des villes.

V.7.Hydraulique

La Wilaya de chlef dispose d'un réseau hydrographique assez dense, du bassin versant oued Cheliff qui traverse la Wilaya d'Est en Ouest, s'ajoutent les différents affluents (Oued Sly, Oued Fodda, Oued Tsighaouet). Il existe 5755 forages au total dont 5625 forages destinés à l'irrigation de la superficie utilisée à l'agriculture, 94 forages destinés à la

consommation journalière et 36 forages destinés à l'industrie. Le nombre de sources Naturelles destinées à la consommation directe de l'eau potable est 2111.

Sources Et ressources Hydriques. :

Eaux souterraines 3881 L/s destiné à l'A.E.P et l'irrigation.

Sources superficielles 40 HM3 destinées à l'irrigation.

Deux barrages d'Oued Fodda de capacité de 132 HM3 et de Sidi Yakoub de capacité de 286 HM3.

V.8. Hydrologie:

Globalement, la disposition du réseau hydrographique est liée en grande partie à l'évolution des phénomènes structuraux qui ont affecté la région au cours du temps géologique. Le chevelu hydrographique suit pratiquement les accidents importants qui ont affecté les terrains.

L'Oued Chélif qui résulte de la jonction de deux grands cours d'eau: Oued Touil et Nahr Ouassel, est l'oued principal; il est parmi les grands oueds Nord-africains. Il draine la vallée du Moyen Chélif Occidental d'Est en Ouest sur un trajet de 60 kilomètres. Ses affluents qui proviennent des piémonts de l'Ouarsenis ou du Dahra sont principalement représentés par oued Fodda, oued Tsighaout, oued Sly, oued Taflout, oued Ouahrane et oued Ras. L'Oued Chélif quitte le Moyen Chélif vers sa destination finale à Mostaganem où il se déverse à la mer.

Les affluents de l'Oued Chélif sont en écoulements temporaires pendant la période pluvieuse (décembre – janvier et février) et secs le reste de l'année

V.9. Végétation:

La plaine du moyen Cheliff est constituée essentiellement de zones cultivées, en cultures maraîchères, les agrumes étant la principale culture, on y retrouve quelques jachères.

Les bassins, rive droite à couverture herbacée très importante, présentent des zones cultivées n'excédant pas 30 %, marqués par des pentes non négligeables et une pluviométrie relativement importante. Les bassins de la rive gauche présentent une couverture forestière plus ou moins dégradée de l'ordre de 40 à 45 % notamment au niveau des bassins de Oued Sly et de Oued Fodda .

Le Nord de la wilaya, dont la partie côtière est caractérisée par la prédominance de la vigne de table. Toutefois, de nos jours, ce type de culture s'est rétréci et a laissé place aux cultures maraîchères avec l'avènement des serres. Les maquis sont d'une importance relative dans cette zone. Quant au Sud de la wilaya, il est dominé essentiellement par les forêts qui font partie du massif de Ouarsenis.

V.10.Tourisme

La wilaya de Chlef dispose de 09 hôtels classés, 03 non classés et un complexe touristique classé sis à la commune de Beni Haoua, d'une capacité d'accueil de 846 lits et 05 autres hôtels classés en cours de réalisation, 07 agences de voyages et 03 offices locaux de tourisme.

Tableau N09:capacité hôtelière par catégorie et par gamme

Hôtel	Commune	Catégorie	Nature d'activité	Capacité d'accueil	
				N de chambres	N de lits
Elwancharisse	Chlef	02 étoiles	Urbain	58	103
Elmadina	Chlef	Non classé	Urbain	28	56
Olympique	Chlef	Non classé	Urbain	42	98
Hotel des arts	Ténés	Non classé	balnéaire	33	6
Fellag	Ténés	Non classé	balnéaire	29	80
Les platanes	Oued fouda	01 étoile	Urbain	29	54
Elkabir	Chlef	01 étoile	Urbain	5	65
Elkads	Boukadir	Non classé	Urbain	14	27
Koubili	Ténés	Non classé	balnéaire	25	50
Total				283	601

Source : :Direction du tourisme

Le nombre d'arrivés se situe autour de 20 000 par an ces dernières années .la part des étrangers demeure très faible, il s'agit certainement de missionnaires dans lawilaya de Chlef.

Malgré l'existence d'un potentiel touristique indéniable et notamment balnéaire, les infrastructures touristiques sont peu développées. La faiblesse des structures hôtelières est manifeste à tous points de vue :

- Sur le plan de la catégorie, les établissements ne dépassent pas 2 étoiles
- Sur le plan de la taille, la majorité des hôtels dépasse rarement les 50 chambres (un seul hôtel)
- Sur le plan de la capacité globale, l'offre est très faible : 283 chambres pour 601lits.
- Sur le plan de la répartition spatiale, seuls les deux grands centres urbains possèdent des hôtels, 04 à Chlef, et toujours sur le même axe Alger-Oran 01 à Oued Fouda avec 29 chambres,01 hôtel de 14 chambres à Boukadir et 02 hôtels seulement sur toute la côte implantés au niveau de la ville de Ténès avec une capacité de 62 chambres.

- Sur le plan de la spécialisation l'hôtellerie de Chlef est plutôt urbaine (tourisme d'affaires et de voyageurs). Le rapport au tourisme et notamment balnéaire est plutôt insignifiant.

Tableau N10 :Les camps de toiles

CAMP DE TOILE	COMMUNE	CAPACITE	OBSARVATION
Oued Elmelh	Sidi Abderahmene	300	Exploité chaque année
Datier 01	Sidi Abderahmene	300	Agence sol tours alger
Datier 02	Sidi Abderahmene	300	Agence kssel elbayadh
Eniv	Marsa	300	Exploité
SNVI	Marsa	300	Exploité
Guettar01	Marsa	300	Cnast chlef
Guettar02	Marsa	300	Agence dounia safer blida
Guettar03	Marsa	300	Agence dounia safer blida
Guelta	Marsa	300	Exploité
Sidi Bougoufa	Marsa	300	En cours de renovation
Enof	Dahra	300	Exploité
Pieds dan l'eau	Oued Goussine	100	Bekakcha Ahmed chlef
Khaloua	Oued Goussine	300	Amriar youcef Alger
Khaloua	Oued Goussine	300	IDEM
Sanatrach	Oued Goussine	300	Somatrache Alger o/sociale
Enemidi	Oued Goussine	300	Non Exploité
Sanatrach	Beni haoua	300	Exploité
Manis	Ténès	300	Base vie(APC)
PTT	Tenes	300	Exploité
	TOTALE	5500	

Source:Direction du tourisme

Probablement pour palier le déficit en capacité d'hébergement en hôtels dont les réalisations au niveau des ZET demeurent problématiques, les camps de toile structures plus légères et réversibles sont un mode d'hébergement qui s'est développé tout le long de la côte. A l'exception des 06 campings anciens appartenant aux entreprises nationales, tous les autres sont gérés par des agences de voyage, des particuliers ou les APC.

V.10.1. Agences de tourisme et de voyage:

Les agences de tourisme et de voyages sont normalement les producteurs de produits touristiques et doivent attirer la demande et la canaliser en tirant le meilleur parti possible du potentiel de la région.

Tableau N11: agences de tourisme et de voyages en activité

Agences	Commune
Elkousseira-voyages	Chlef
Touring-voyage-Algérie	Chlef
ElAssil	Chlef
Fakhera tours	Chlef
Talassa voyages	Boukadir
Fakhamatours	Chlef

Source :Direction du tourisme

Il y a 6 agences de voyage agréées dans la wilaya dont 5 sont domiciliées à Chlef et 01 à Boukadir . Selon la DTA de Chlef elles seront au nombre de dix (10) après la vrentrée en activités de quatre autres agences.

Bien que le potentiel touristique soit appréciable, les infrastructures touristiques sont très peu développées.

En raison des difficultés d'investissement dans le tourisme durant les décennies passées (problème du foncier, problème de financement...), la wilaya s'est spécialisée dans le camping pour répondre à une demande locale (wilaya de Chlef) et une demande externe immédiate (les wilayate de Tissemsilt et de Tiaret).

Les locations chez les habitants des villes côtières proches des plages sont très recherchées. Au regard de la création d'emplois et de richesses l'activité touristique demeure faible au niveau de la wilaya de Chlef.

En conclusion, la présentation de la wilaya de chlef a offert une connaissance sur son État dans les différents côtés qui doivent être analysés dans un milieu urbain.

Naturellement, elle occupe une position stratégique sur le plan économique et commercial.

Elle est distinguée par un climat de type méditerranéen

Sub-humide dans la partie Nord, et de type continental au Sud, froid en hiver et chaud en été .Elle se situe dans un bassin versant, son réseau hydrographique formé d'Oueds, le principal est oued chlef qui traverse la Wilaya d'Est en Ouest.

Socio-économique, La population a connu une croissance perpétuelle dans les différents R.G.P.H, ce qui a participé à l'évolution du parc de logements, par l'augmentation de la demande sur les équipements et l'habitat donc une extension aggravée en compte de l'espace. En matière des infrastructures, Elle est définie par l'existence de la voirie et des réseaux divers.

3^{me} CHAPITRE

POTENTIALITÉS TOURISTIQUE DE LA WILAYÁ DE CHLEF



La wilaya de Chlef occupe une place honorable dans le domaine du tourisme compte tenu de ses potentialités naturels (littoral, forêt, ...) et de ses infrastructures et équipements touristiques (hôtels, infrastructures similaires), dans ce chapitre nous mettons en exergues ces potentialités naturels et artificiels afin de concevoir un plan d'aménagement touristique fiable.

I. OFFRE TOURISTIQUE**❖ LE POTENTIEL BALNEAIRE:****• les plages**

Il existe au niveau du territoire de la wilaya de Chlef une trentaine de plage, un peu plus ou un peu moins peut être, cela dépend du découpage que l'on a choisi et des appellations arrêtées.

La loi n°03-20 du 17 février 2003 fixant les règles générales d'utilisation et d'exploitation touristique des plages définit :

- Les conditions d'ouverture des plages à la baignade
- Les conditions et modalité d'exploitation des plages

C'est en raison d'ouverture de plage et notamment quand la qualité des eaux de baignade peut nuire à la salubrité publique, nonobstant le fait qu'elle soit accessible ou non, que le nombre de plages ouvertes à la baignade peut différer d'une année à une autre.

Les exigences de base d'ouverture des plages à la baignade édictées par la loi citée ci-dessus concernent au moins les aspects suivants :

- Accessibilité et le parking
- Les installations sanitaires adéquates
- La sécurité et les soins d'urgence

Un état des lieux et fait pour chaque plage et pour les exigences basiques citées ci-dessus:

Tableau N12 : l'aménagement des plages de la commune de Ténès

Plages Aménagement	Oued Guessab	Ténès centre
	existant	existant
Postes de secours	X	X
Accès aménagé et signalé	X	X
Alimentation en eau potable	X
Douches	X
Sanitaires	X	X
Cabines de déshabillage	X
Aires de jeux	X	X
Parking aménagé	X	X
Poste de premiers soins	X	X
Eclairage de la plage	X
Eclairage des routes	X	X

Globalement la commune de Ténès compte 06 plages : celles de Traghnia et de Sidi Merouane sont des plages de galets inaccessible, non autorisée à la baignade, la marina est polluée, donc non autorisée en 2011, la plage centrale est impactée par l'extension du port.

Les plages dont l'évolution de l'état des lieux a été faite sont celles de Ténès centre qui dispose de tous les commodités et celle de l'Oued Guessab assez bien équipée mais qui n'est pas pourvu d'AEP et d'éclairage.

Tableau N13 : l'aménagement des plages de la commune sidi ebd elrrahmane:

Plages Aménagement	DATER	S.A.OUEST	OUED ZABOUDJ	KAf kala	Oued elmelh	Taghzoult 02
	existant	Existant	existant	existant	existant	existant
Postes de secours	X	X	X	X	X
Accès aménagé et signalé	X	X	X	X	X
Alimentation en eau potable	X	X
Douches

Sanitaires
Cabines de déshabillage	X	X
Aires de jeux
Parking aménagé	X	X	X	X	X	X
Poste de premiers soins	X
Eclairage de la plage
Eclairage des routes	X

A l'exception des accès, parking et poste de secours toutes les plages de la commune sont peu équipées. L'AEP existe au niveau des plages Kef Kala et Oued elMelh

Tableau N14 : l'aménagement des plages de la commune de Marsa:

Plages Aménagement	Elgaleta01	Elgaleta02	ElMarsa 02	Ain hammadi	Guatter ouest	Guatter Est	taghzoult
	Existant	existant	Existant	existant	existant	existant	existant
Postes de secours	X	X	X	X	X	X
Accès aménagé et signalé	X	X	X	X	X
Alimentation en eau potable
Douches
Sanitaires
Cabines de déshabillage	X	X
Aires de jeux	X	X
Parking aménagé	X	X	X	X	X	X	X
Poste de premiers soins
Eclairage de la plage
Eclairage des routes

Comme pour les communes de Sidi Abderrahmane, la totalité des plages ne disposent pas d'eau et de sanitaires et ne possèdent pas de postes de premiers soins. Celle de Guettar et de Taghzoult n'ont pas d'accès aménagé.

Tableau N15 : l'aménagement des plages de la commune de Dahra

Plages Aménagement	Tamiste	Dachria 01	Dachria 02	Sable d'or
	existant	Existant	existant	existant
Postes de secours	X	X	X	X
Accès aménagé et signalé	X	X	X	X
Alimentation en eau potable	X	X
Douches
Sanitaires	X
Cabines de déshabillage	X	X
Aires de jeux	X
Parking aménagé	X	X	X
Poste de premiers soins	X
Eclairage de la plage
Eclairage des routes	X

Toutes les plages de la commune sont accessibles et disposent de poste de secours. Les plages les mieux équipées sont celles de Dachria (1) et Dachria (2) et qui disposent de l'eau potable.

Les sanitaires n'existent cependant qu'à Dechria (1) et le poste de premiers soins uniquement à Tamsite. La plage sable d'or. La plus excentrée de la commune, à la frontière avec la wilaya de Mostaganem est la moins équipée de toutes.

A la fin Les enquêtes effectuées sur les différents sites et auprès des responsables des différentes associations et autorité locales nous ont permis de relever les contraintes suivantes

- L'alimentation en eau potable constitue la contrainte majeure au développement touristique parce qu'elle conditionne tout le reste.
- Les amenées d'électricité et l'éclairage des plages ne sont pas assurés.
- Les voies d'accès aux plages sont généralement à l'état de pistes.

- Les infrastructures d'hébergement sont très insuffisantes.
- Beaucoup de campings sont abandonnées pour des problèmes de contentieux divers.

Côtes rocheuses d'intérêt écologique et touristique:***Commune de Beni Haoua :**

- Falaise Cap Sirat
- Falaise Kef Oulouassi
- Falaise Cap Semade :
- Falaise Sidi Djilali :

***Commune de OuedGoussine :**

- Falaise Kef Ennador
- Falaise Doumia
- Côte rocheuse Oued Goussine
- Falaise Kef Temassar

***Commune de OuedGoussine :**

- Falaise Kef Ennador
- Falaise Doumia
- Côte rocheuse Oued Goussine
- Falaise Kef Temassar

***Commune d'El Marsa :** elle comprend essentiellement des côtes rocheuses :

Iles et ilots

Quelques îles viennent agrémenter le littoral de Chlef par endroits , on y rencontre :

*L'île de Colombie dans la commune d'El Marsa , distante du rivage de 1160m,et d'une surface totale est de 0.2682 hectares .



Ile de Colombi

Photo N 12:ile de Colombie 28/07/2019

* Les îlots de Djbel Sidi Merouane et l'îlot Marina dans la commune de Ténès



Ilot Marina

Photo N 13:Ilo Marina 28/07/2019

Beni Haoua un ilot d'une hauteur de 15 m à proximité du port est appelé « Ilot Sidi Djilali »



Ilot Sidi Djilalai

Photo N14 :ilot sidi Djilalai 28/07/2019

- Un autre ilot, Kef Doumia à l'Est de la plage Doumia s'impose par sa surface (8500m²) dans la commune de Oued Goussine

❖ LE POTENTIEL FORESTIER ET PLANS D'EAU

❖ le potentiel forestier

De belles forêts verdoyantes de pin d'Alep et de chêne liège longent la côte et occupent les sommets montagneux du Dahra et du Zaccar. Le territoire est globalement vierge mais parsemé de villages ruraux. Cette complémentarité des potentialités pourrait impulser l'agrotourisme, un type de tourisme qui associerait les populations rurales dans l'accueil des touristes par la création de gîtes ruraux et des hébergements chez l'habitant, de même des guides locaux encadreraient le tourisme de circuits et de découvertes.

- La forêt de Bissa est située à 30Km de la côte de Beni Haoua. C'est une belle forêt composée de pin d'Alep, de cyprès et chêne liège, elle est par ailleurs proposée au classement par les autorités locales. Ses principales caractéristiques : taux de boisement important, altitude élevée, relief aux facies multiformes, etc..., font de cet écosystème forestier un potentiel indéniable pour le développement touristique.

- Les forêts du littoral est notamment celles d'El Guelta, El Marsa, Oued Bou Frid, Trazout, oued Rommane de Beni Haoua et la forêt domaniale de Ténès dont l'essence dominante est le pin d'Alep.
- D'autres forêts existent au niveau de l'Ouarsenis et notamment celles de Tamadrara et de Beni Bouatteb
- Les enquêtes effectuées sur terrain et auprès des APC nous ont permis de dresser la liste de toutes les forêts potentiellement aménageables (aire de jeux, de détente, parcs, etc...) par commune

❖ Plans d'eau

- Les deux barrages d'eau situés dans l'Ouarsenis : celui du Fodda (commune de Beni Bouatteb) et de Sidi Yacoub (Ouled Ben Abdelkader) ;
- La jolie cascade de Terenania située à 165 m d'altitude.
- Le lac d'El Merdja, tout petit lac situé dans la commune d'Abou El Hassen à 2Km de la cote, au pied du marabout de Sidi Abderahmane. Ce site constitue une zone de rassemblement d'oiseaux d'eau .ce site actuellement inaccessible.
- Oued Antar située à l'Est du port de Beni Haoua, zone d'inondation relativement limitée sur le plan écologique.



Photo15: Barrage de Oued Fodda source : 29/07/2019 étudiante



Photo16: Barrage de Sidi Yacoub source: étudiante 29/07/2019

II. LE PATRIMOINE CULTUREL HISTORIQUE ET CULTUEL

Le recensement de toutes les potentialités culturelles, historiques et culturelle sa été fait sur la base d'enquêtes auprès des APC , de la DTA , de la Direction de la Culture, des offices locaux du tourisme et des associations s'intéressant au tourisme et au patrimoine.

❖ Le patrimoine archéologique

Trois sites archéologiques importants méritent d'être cités, il s'agit :

- Du site archéologique de l'Arsenaria qui est en voie de classement et pour le quel il est prévu un Plan de Protection et de Mise en valeur. Ce site est situé dans la commune d'El Marsa.
- Du site archéologique de la Kalaad'OuledAbellah, site classé et par lequel ilest prévu un Plan de protection et de mise en valeur, site situé dans la commune de Taougrit
- Du site archéologique, Hai el Ajen, classé en 2011, situé dans la commune de Ténès

De nombreuses ruines romaines sont signalées et réparties sur le territoire de la wilaya, plus d'une vingtaines de communes sont concernées. Les vestiges les plus importants sont :

- Restes de remparts de l'ancienne ville de Chlef : Costellum Tringitanum
- Mosaïque de la basilique romaine classée en 1967 à Chlef
- Restes de remparts à Ténès
- Site antique vogal à Boukadir
- Ruines (tombes, huilerie ...) à Talassa



Photo17: Site antique de l'Arsenaria (El Marsa) Etudiante 02/08/2019



Photo18: KalaaOuled Abdellah(Taougrit) étudiante 02/08/2019



Photo19: Hay El Azm (Ténès) étudiante 02/08/2019

❖ **Autres monuments historiques d'intérêt**

- Dar el Baroud à Chlef classé en 2010
- La synagogue de Chlef
- Nécropole phénicienne à Ténès
- Casbah de Ténès et ses mosquées
- Dar el Bay Moncef à Ténès
- Le port de Sidi Merouane à Ténès
- Mausolée Mama Binet à Béni Houa
- Statue de la Vierge à Ténès

❖ **Les Zaouïa**

Il n'existe pas moins de 15 zaouïas dans le territoire de la wilaya de Chlef et notamment dans les communes de Boukadir, Ain Merane, Taougrit, El Hadjaj, Labiod Medjaja, El Karimia, Sendjas, et Ouled Abbas.

Ces zaouïas organisent des waàdates, moments de célébration populaire auxquelles prennent part d'autres régions (Tissemsilt, Relizane, Ain Defla ...). Ce sont des moments festifs où l'on organise des couscous collectifs, des fantasias et d'autres cérémonies. Des marchés de produits du terroir sont également organisés à l'occasion.

Ces waàdate sont généralement organisées annuellement aux printemps et en automne en général ou à la sortie des promotions d'élèves des écoles coraniques et medersas.

L'encadrement et le soutien à toutes ces manifestations religieuses, culturelles, et commerciales à faire connaître au grand public par le biais de la presse et notamment de la radio locale permettrait d'élargir l'impact de ce type de tourisme.

❖ **Les hauts lieux de la révolution**

La connaissance de l'histoire de la révolution algérienne par les générations Postin dépendance est une nécessité absolue. Les traces de cette révolution sur le territoire national s'expriment par du bâti (prison, centre de torture, édifice de l'armée coloniale etc ...) et par des faits d'armes, des batailles, des exécutions de moudjahidines etc ... qui ont eu lieu en des endroits donnés.

Nos enquêtes auprès des toutes les APC souvent en présence des moudjahidines locaux nous ont permis de dresser l'inventaire des hauts lieux de la révolution dans la wilaya de Chlef. Certains sont matérialisés par stèles, d'autres sont devenus des musées locaux du moudjahid (anciens centres de tortures), mais beaucoup reste à faire pour sauvegarder toutes ces traces mémorielles de notre glorieuse révolution.

❖ **Le musée et le centre islamique de Chlef**

Le nouveau musée de Chlef sera son doute un actif culturel et touristique important pour la wilaya. Son emplacement au centre-ville de Chlef et son architecture bien inspirée feront de lui un équipement bien distingué. Il est bien placé pour devenir un équipement attractif et incontournable, s'il arrive à collecter le plus grand nombre d'objets culturels mobiles pour les conserver dans son enceinte. Ce type d'équipement peut ajouter, a son éventail d'activités, des ateliers thématiques en associant les centres de recherches et agences spécialisés.

Il est sur qu'une bonne animation du musée ainsi que les échanges avec d'autres musées contribueront à la promotion de l'image de Chlef.

❖ **Les évènements organisés dans la wilaya**

Chlef est réputé par ses Mawassim de waàdate (couscous à volonté) en l'honneur des awlyas (marabouts) ou de certaines tribus (les hommes d'O.Sly à OuledBenAbdelkader), avec danses et fantasias.

- Fête des oranges à Chlef ville en Janvier
- Fete du mariage à Chlef (Marionnettes)
- Fête d'enrayer

- Fête du marin (15aout) à Ténès
- Défilé de la barque lors du Mouloud ennabaoui (Zorna+chants)
- Traditions, rites de mariages de Sidi Maàmar Etc...

❖ **Artisanat traditionnel**

- La Dentellerie se pratique au niveau de la vieille ville de Ténès.
- La vannerie et le tressage se pratiquent au niveau de ; Ténès, El Marsa et Beni Houa et la majorité des villages côtiers.
- Le tissage en tant qu'artisanat familial se pratique à Tenes et Abou El Hassan.
- La poterie très ancienne activité bien qu'en perdition, se pratique encore dans quelques communes de l'Ouarsenis, du dahra et du zaccar.

La description des potentialités naturels et infrastructures touristiques de la région de Chlef montre que la région côtière présente les attraits les plus importants de part sa situation géographique, à savoir, la mer au nord, les monts du Dahra au sud, et le massif du Zaccar à l'est.

A cet effet, la région côtière est protégée par deux grands sites. Celui de l'ouest, qui va de Beni Haoua à Ténès, forme un très beau paysage verdoyant situé au piémont du Zaccar.

La plupart de ces sites forestiers forment des baies telles que celles de Boucheral, Teraghnia, Doumia, lesquelles créent un paysage exceptionnellement beau et agréable à visiter avec un site où abondent les champs de corail,. Les plaines surplombant les baies sont propices à la création de centres de thalassothérapie et autres stations climatiques. Cette partie abrite également deux communes : Beni Haoua et Oued Goussine et s'étend sur 40 km en offrant des prédispositions pour devenir un pôle touristique à vocation internationale.

4^{me} CHAPITRE

INVENTAIRE DES POTENTIALITÉS TOURISTIQUE DE LA DAIRA D'EL MARSA

La compréhension des potentialités touristiques de la région commence par l'analyse du milieu naturel et socio-économique. Dans ce chapitre nous allons abordés la genèse et les potentialités de la daïra d'El Marsa, de déterminer ses données physiques naturelles (ensembles topographiques, réseau hydrographique, facteurs climatiques...), de présenter une étude sur sa situation démographique (Évolution de la population, sa répartition...) et de décrire sa structure urbaine (typologie d'habitat, d'équipement) et leur potentialité touristique.

CHAPITRE IV Inventaire des potentialités touristique de la Daïra d'el Marsa

I. Présentation du cas d'étude

I.1. Présentation de daïra d'El Marsa :

El Marsa est l'agglomération chef-lieu de la daïra qui située à 229 km à l'ouest d'Alger. Cette daïra est composée de deux commune : El Marsa et Mossadek.

La commune d'El Marsa :

C'est une commune de la wilaya de Chlef en Algérie, située à l'ouest de la ville de Ténès sur la route littorale menant à Mostaganem, la superficie d'El Marsa est de 125.24 km².

Elle est limitée :

- Au nord par la commune de sidi Abderrahmane
- A l'Est par les trois communes de Taougrite, Moussadek et Abou El Hassen.
- A l'Ouest par la mer méditerranée.
- Au Sud par la commune de Dahra.

La commune d'El Marsa renferme trois agglomérations secondaires à savoir : Ain Hamadi, Messadia et Guelta¹. Donc le chef-lieux d'El Marsa est limité :

- Au Nord par Oued Boulerouah.
- A l'Est par les montagnes de Dahra.
- A l'Ouest par la mer méditerranée.
- Au Sud par Chaâba.

La commune d'El Marsa renferme le plus grand nombre de plage 10 plages avec 7 plages autoriser à la baignade.

Elle compte un nombre important de plage comparativement aux autre commune en terme de capacité la commune est classé 4ème mais en terme de fréquentation elle est classé dernière ceci s'explique, en partie, par le fait que les plages d'El Marsa sont des plages galets et donc pas très fréquentés. (D'après PAT et ZET de la commune d'El Marsa page 41,42) On accède la commune par :

¹PDAU el Marsa

CHAPITRE IV Inventaire des potentialités touristique de la Daïra d'el Marsa

L'axe routier de la route national n°11 qui relie Alger à Oran par la côte traverse la commune d'Est en Ouest. Le linéaire côtier d'El Marsa est estimé à 28,26 km.

La commune de Moussadek :

La commune de Moussadek a été créée suivant le découpage administratif de l'année 1984 elle s'étant sur de 86 km² elle est située au nord de la willaya sur 56km².

La commune est limitée par quatre communes :

Nord:commune d'EL-Marsa

Ouest : commune Taougrite

Est:communes de Thalassa et Tadjena

Sud :hranfa .

CHAPITRE IV Inventaire des potentialités touristique de la Daïra d'el Marsa

LA CARTE DE SITUATION DE LA DAIRA

CHAPITRE IV Inventaire des potentialités touristique de la Daïra d'el Marsa

I.2. L'analyse historique de daïra d'El Marsa :

I.2.1. Objectif de l'analyse historique :

L'analyse urbaine permet de bien comprendre et de saisir facilement la structure urbaine et son environnement .Donc à travers de cette lecture de la croissance d'El Marsa nous essayerons de retrouver et de comprendre les éléments qui ont conduit à la formation et la transformation afin d'identifier la permanence et les éléments régulateur de sa croissance par mettre la ville a son niveau zéro, qui nous permettra d'agir d'une manière cohérente par la suite .


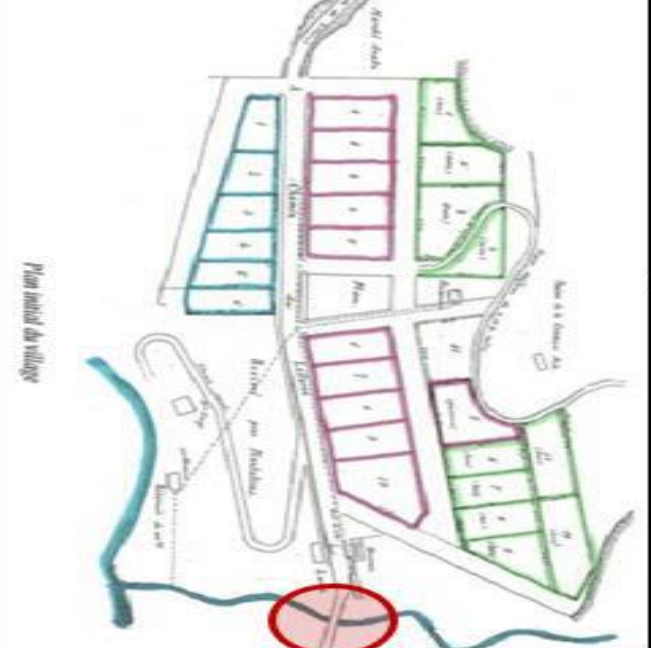
- *Histoire de la daïra :*

La daïra d'El Marsa par sa position stratégique, était à l'époque des terrains agricoles occupé par des agriculteurs.

CHAPITRE IV Inventaire des potentialités touristique de la Daïra d'el Marsa

11 octobre 1900, le gouverneur général de l'Algérie autorise la création du hameau d'El Marsa comme un village de vacances les Français.




En 1909 : création du village (32 Européens et 17 Musulmans), il s'étend sur une superficie de 981 ha.



Plan initial du village

Après la construction de débarcadere le secteur de pêche a la ville d'El Marsa c'était le plus abondance.

En 1912 : l'aménagement de l'abris naturel du port, la construction du chemin a débarcadere a été présenté le 9 janvier et approuvé le 30 du même mois.

En 1914 : la construction du Phare Colombie

TERRES PORT D'EL MARSA, ANCIENNES BERBERIZOU

Pendant la même année la construction du pont sur l'oued Mellah à l'ouest de la ville.

Photo N20: Révolution historique de la ville 01

CHAPITRE IV Inventaire des potentialités touristique de la Daïra d'el Marsa

En 1921 : la construction des édifices de la ville est commencé par l'ordre de colon français d'El Marsa.

Plan initial du village

En 50 ans EL MARSa était devenu un petit paradis ...

Ferme construite en 1921

Eglise en 1939

Phare Colombie 1960

Synthèse :

- 1- L'urbanisation de la ville suivant l'axe donc le territoire d'El Marsa est doté d'un bon maillage en infrastructure routières assurant les liaisons entre les différentes entités.
- 2- la ville d'El Marsa a divisé à 6 entités suivant l'axe d'extension.
- 3- la construction des nouveau projets d'équipements et d'habitations mixtes... etc
- 4- la construction du port a el Marsa donne une valeur très importante au secteur économique de la ville

Photo N21: Révolution historique de la ville 02

CHAPITRE IV Inventaire des potentialités touristique de la Daïra d'el Marsa

I.3. Les données physiques et naturelles :

I.3.1. Climatologie :

La daïra d'El Marsa appartient au Dahra qui constitue, avec ses deux composantes, une chaîne de montagnes qui sépare la mer Méditerranée au Nord du vaste bassin du Chélif au Sud. C'est une chaîne qui joue un rôle modificateur du climat de cette région grâce aux altitudes et grâce à son rôle d'écran entre la façade Nord à tendance humide et la façade Sud à tendance semi-aride.

- *Pluviométrie*

El Marsa est caractérisée par une pluviométrie annuelle moyenne de 300 à 400 mm par an. Généralement, la pluie tombe sous forme d'averse de courte durée causant ainsi des inondations en quelques endroits de la plaine.

- *Température*

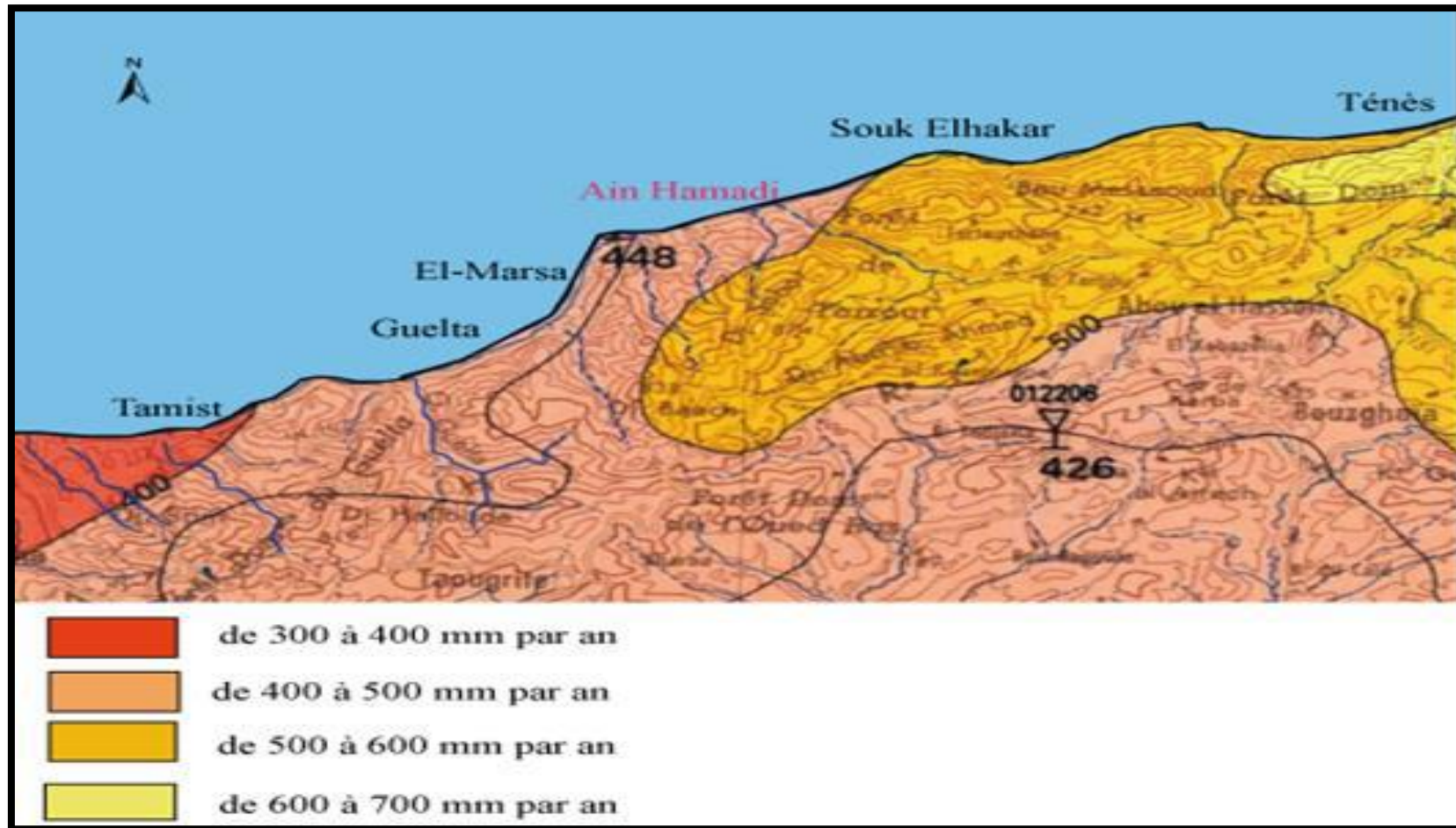
Le régime thermique de la région d'El Marsa est caractérisé par des températures élevées en été et relativement basses en hiver. Les températures les plus élevées atteignent un maximum de 31 °C en moyenne. Les basses températures se manifestent au mois de janvier avec une température moyenne de 12 °C et une minimale moyenne de 5 °C.

- *Humidité de l'air :*

Comme signalé plus haut, l'humidité relative conjuguée avec les températures déterminent le confort climatique, condition nécessaire au développement de l'activité touristique. Sur tout le littoral d'El Marsa l'humidité est globalement constante (70 à 80%) ce qui confère à l'atmosphère ambiante un air léger facile à respirer

- *Vitesse du vent :*

La vitesse des vents varie entre 13 et 33 km/h et joue un rôle sur la dégradation mécanique du sol. Les vents les plus fréquents sont d'Ouest à l'Est en été et de secteur Ouest à Sud-Ouest en hiver.



La carte 05: Carte pluviométrique de la commune d'ELMARSA .Source : PAT de la ZET de la commune d'ELMARSA

CHAPITRE IV Inventaire des potentialités touristique de la Daïra d'el Marsa

I.4. Les risque de la Daïra

I.4.1. Risque naturel :

Les risques naturels majeurs sont liés à des paramètres tectoniques, sismiques, climatologiques, topographiques et lithologiques, dans notre zone d'étude El Marsa, les risques les plus remarquables sont :

- Risque sismique ;
- Risque d'inondation ;
- Risque liés aux instabilités de terrains

I.4.2. Risque sismique :

En Algérie, les zones sismiques sont localisées dans les chaînes littorales plissées, ainsi que dans le Tell.

Classification sismique de la région : Le territoire national est subdivisé en quatre zones de sismicité croissante, définies sur la carte de zoning sismique ci jointe, D'après la sismicité historique et cette carte, la commune d'ElMarsa appartient à la zone III, attribuant une sismicité très élevée.

I.4.3.Risque des inondations :

Les inondations sont dues à des pluies diluviennes soudaines et orageuses dont le taux de précipitation peut être supérieur à 130 mm pour une durée de 2 ou 3 h.

Au niveau de la Z.E.S.T d'El Marsa, la configuration topographique, se décline vers la mer favorise le drainage des eaux de pluies pouvant générer des inondations à l'intérieur des zones habitées même si les chaabats existantes réduisent l'effet des inondations par le charriage des eaux de pluies. Le projet de réalisation d'une digue de protection au Sud de la ville en étude diminuera fortement ce risque.

Vu le manque des informations sur l'écoulement des oueds (régime, débit), pour cela on a procédé à faire une marge de sécurité de 10 m pour les chaâbas et 35 m pour les oueds.

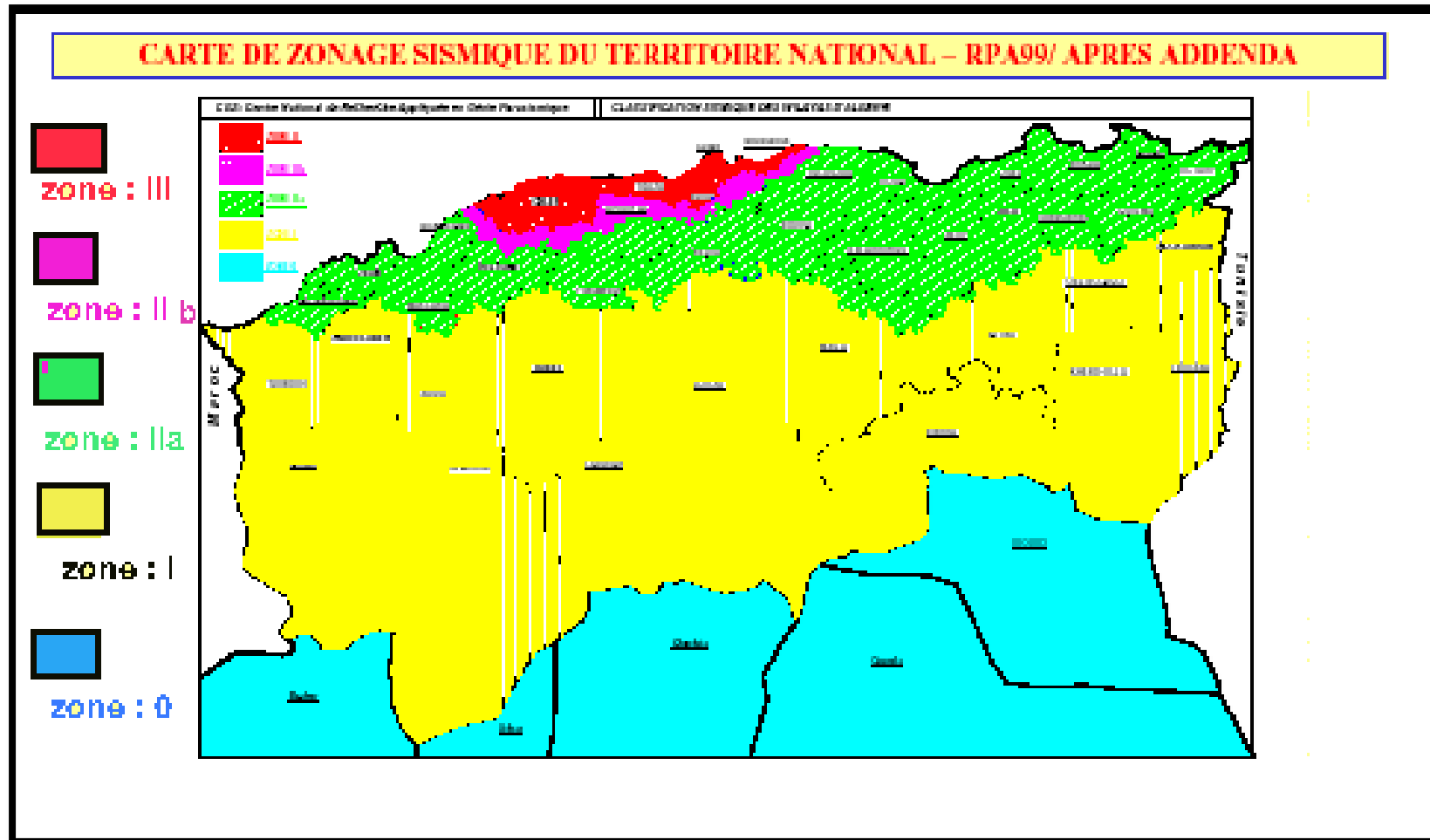
I.4.4.Risque liées aux instabilités de terrains

Les mouvements de terrain sont très variés, par leur nature (éboulements, coulées de boues, effondrements, affaissements, ...) et par leur dimension.

CHAPITRE IV Inventaire des potentialités touristique de la Daïra d'el Marsa

Leur répartition spatiale est guidée par la topographie, la géologie et l'environnement physique. Ils concernent généralement les régions montagneuses et côtières, ils peuvent aussi être liés à des secousses sismiques ou encore être induites par les activités humaines.

Les mouvements de terrains surviennent lorsque la résistance des sols est inférieure aux efforts moteurs engendrés par la gravité et l'eau souterraine ou par les travaux de l'homme.



La carte 06:Carte de zonage sismique de l'Algérie du Nord établie après le séisme du 21 mai 2003 (CGS 2003).Source : PAT de la ZET de la commune d'ELMARSA

CHAPITRE IV Inventaire des potentialités touristique de la Daïra d'el Marsa

II. Données sociales :

II.1. Evolution de la population entre 1987/2012

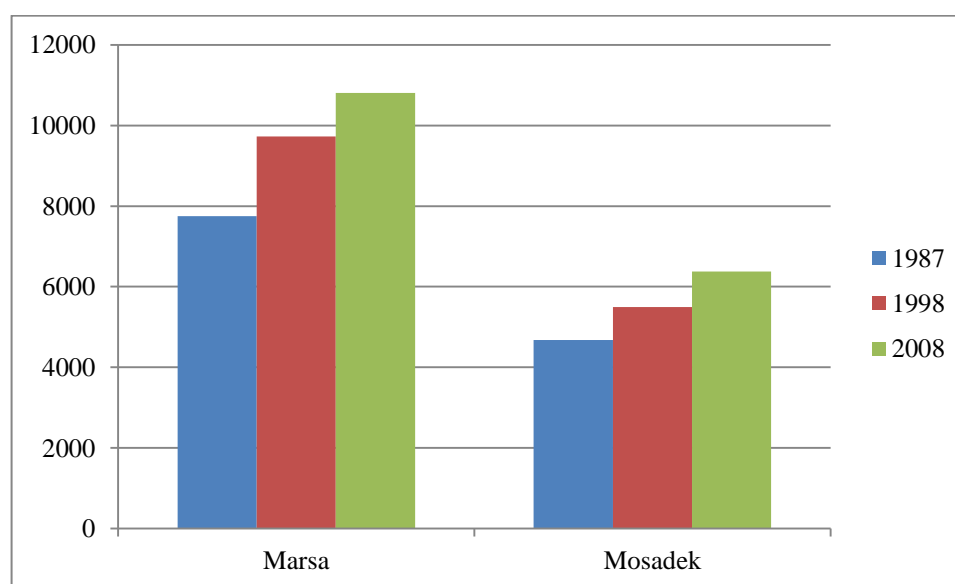
La daïra d'Elmarsa a connu selon les 04 recensements (1987, 1998, 2008), une croissance démographique très importante., le tableau suivant montre cette évolution:

Tableau N16 : évolution de la population de la daïra d'Elmarsa entre 1987/2008

Année	1987	1998	2008
Marsa	7748	9726	10 806
Mosadek	4680	5496	6 380
Total	12428	15222	17186

Source :APC

Figure N°(08) : Evolution de la population de la wilaya de Chlef (1987-2008).



Selon le tableau et la graphe La population de la commune d'El Marsa a suivi la même tendance d'évolution que la population de la wilaya, elle est passée de 7740 habitants en 1987 à 11843 habitants en 2012. La concentration de la population dans le chef-lieu s'explique par l'influence des facteurs socio-économiques existants dans les agglomérations, qui incite la population à quitter les zones montagneuses à la recherche d'une vie meilleure, facile à mener.

Pour la commune de Moussadek à partir du recensement générale de le population et de l'habitat (RGPH2008) la population est de 6309 habitants dont 2771 en zone – éparasse elle est disperser sur 06 fractions :

01- Ouledbrahim

CHAPITRE IV Inventaire des potentialités touristique de la Daïra d'el Marsa

02- Ouledahmed

03- Zenaitia

04- Arabchia

05- Anatria

06- Maaichai

➤ **Activité économique**

La pêche :

La pêche est un secteur qui connaît sans doute un développement avec la réalisation du port de pêche d'El Marsa où on enregistre 100 petits métiers. Ce secteur induira un effet d'entraînement des autres secteurs de l'activité économique de la zone.



Photo22 :Secteur de la pêche à ELMARSA. Source : étudiante 02/08/2019

Le port de pêche d'El Marsa est aussi important que celui de Ténès, il constitue un atout pour tout développement touristique en offrant des possibilités de recevoir des embarcations de plaisances.

CHAPITRE IV Inventaire des potentialités touristique de la Daïra d'el Marsa



Photo 23:Port d'ELMARSA. Source :étudiante02/08/2019

II.3.L'agriculture :

La situation géographique et l'absence d'activités industrielles, l'activité agricole reste le secteur prédominant de l'économie de la daïra .

Soit un total de 4798 ha. La pratique de l'irrigation est limitée avec moins de 80 ha et ceci par manque de la ressource hydrique. Les agriculteurs de la région pratiquent principalement la céréaliculture, les cultures herbacées, les cultures Fourragères dans une rotation biennale céréales/fourrages avec la jachère.



Photo N 24:l'agriculture de la commune Source :étudiante 02/08/2019

III.Potentialités touristiques de la Daïra D'El Marsa :

La daïra d'El Marsa compte deux communes, El Marsa chef-lieu de daïra et Moussedek. La première offre une façade côtière très riche en patrimoine naturel et culturel dont Le phare de

CHAPITRE IV Inventaire des potentialités touristique de la Daïra d'el Marsa

Colombie, Le site de l'Arsenariat, La forêt de Taghzoult, La plage de Taghzoult. La ville d'El Guelta. Dhamnia/ Archéologie. La forêt de Oued romaine. Les criques d'El guettar, Sidi Boukoufa .Hadjret Sayah. HadjretNadji(* L'île de Colombie dans la commune d'El Marsa , distante du rivage de 1160m,et d'une surface totale est de 0.2682 hectares) .



Photos N 25:potentialité de la Daira d'ELMARSA Source : étudiante 02/08/2019

On trouve plusieurs plages El Guelta1, 2, El Marsa 2, Ain Hammdi ,Guettar Ouest et Taghzoult. La plus part de ces plages ne sont pas dotés de sanitaires et d'eau potable ils ne possèdent pas de postes de premiers soins. Celle de Guettar et de Taghzoult n'ont pas d'accès aménagé.

En plus des côtes rocheuses, le potentiel forestier est riche il couvert une surface de 4933 Ha, les forêts du littoral celle de Oued Rommane-El Marsa – OuledBoufrid à El guelta et El Marsa. On trouve aussi un port de pêche à El Marsa.

- Du site archéologique de l'Arsenaria qui est en voie de classement et pour lequel il est prévu un Plan de Protection et de Mise en valeur. Ce site est situé dans la commune d'El Marsa.



PhotoN26: Site antique de l'Arsenaria (El Marsa) . Source :étudiante 02/08/2019

CHAPITRE IV Inventaire des potentialités touristique de la Daïra d'el Marsa

artisanat traditionnel : La vannerie et le tressage , Traditions, rites de mariages de Sidi Maàmar , Mawassim de waàdate (couscous à volonté)

Afin de promouvoir le tourisme balnéaire le territoire de la commune est couvert part 03 ZET

Tableau N 17 :les ZET de la commune

Dénomination	Surface	Type de tourisme
Z.E.T AIN HAMMADI (OUED DESBES) D'EL MARS A UNE DISTANCE DE 30 KM	38.75 ha /270 ha	La capacité de la plage est de 2900 baigneurs.
Z.E.T ILE DE COLOMBI	7.5ha /500 ha	La plage à une capacité de 4200 baigneurs
Z.E.T D'ELGUELTA A L'OUEST DE LA COMMUNE D'EL MARS A.	11 ha/156 ha.	La plage a une capacité de 11200. baigneurs

Pour la commune de Moussedek on trouve la forêt de Moussadek, Zaouia Sidi Abdelhadi , le massif forestier, Source Anatria , lieux de culte et la forêt de Oued romaine.

Dans certaine ville on trouve des potentialités qu'on peut exploiter. Cette potentialité peut être naturelle, artificielle ou historique.

Daïra d'El Marsa a une valeur très importante au niveau les potentialités naturelles (la montagne la mer ...) artificielle (le port.), l'historique (axe d'extension RN11).

Les potentialités touristiques de la Daïra permettent de développer le tourisme balnéaire, naturel et culturel.

5^{me} CHAPITRE

PRESPECTIVES D'AMÉNAGEMENT DE LA DAIRA D'EL MARSA



La daïra d'El Marsa, peut-elle, dans l'état actuel des choses constituer un pôle touristique ?

La réponse est certainement négative, et ce chapitre traitera les efforts non négligeables fournis par l'Etat afin d'encourager les éventuels investisseurs à se lancer dans la réalisation de projets de grande envergure pour faire décoller ce secteur qui ne demande qu'à être exploité.

Les ZET constituent des opérations de développement touristique correspondant à une communauté d'intérêts (villages de vacance, résidences touristique, création de camping, hôtels et équipements de loisirs ...etc.) réalisées dans des sites vierges, surtout sur un site de grandes curiosités touristiques. La ZET est une région où étendue du territoire jouissant de qualités ou départicularisés naturelles, culturelles ou humaines ou récréatives propices au tourisme, se prêtant à l'implantation ou au développement d'une infrastructure touristique et pouvant être exploitée pour le développement d'au moins une sinon plusieurs formes rentables de tourisme.

Parmi les projets en cours de validation les ZET d'El Guelta, El Marsa (Colombie) et Ain Hamadi on note que les études des zones d'extansion touristique de la daïra d'El Marsa ne sont pas encore achevées

I. les ZET dans la Daïra D'ELMARSA

Dénomination	Délimitation	Caractéristique générale	Infrastructure de base	Zon vis-a-vis service urbaine	Surface	Type de tourisme
Z.E.T Ain hammadi	<p>la Z.E.T de Ain Hammadi se trouve au Nord – Ouest de la commune d'El Marsa à une distance de 30 Km.</p> <p>- Au Nord : mer méditerranée</p> <p>- A l'Ouest : L'Oued Boularouah</p> <p>- A l'Est : Méridien de Lambert n° 347</p> <p>- Au Sud - Ouest : la tracé actuel de la RN 11 Cette délimitation correspond à un superficie de 270 ha</p>	<p>l'embouchure de l'oued sidi chihr Lalongueur :600m</p> <p>- la largeur :120m</p> <p>A l'est du site : - longueur : 125m</p> <p>- largeur : 40m</p> <p>La capacité de la plage est de 2900 baigneurs.</p> <p>Qualité du sable : sable fin melé d'alluvion</p> <p>- capacité du terrain constructible</p> <p>38.75 ha</p> <p>- La nature juridique :</p> <p>- Apport alluvial : de l'oued Desbes ne pose pas de problème</p> <p>- Faune : Le Sanglier, Lièvre, Perdrix.</p> <p>- Flore : .Existence des terrains cultivés, Broussailles par endroit la forêt domanial d'ouledBoufrid , de Tazrout</p>	<p>La route nationale RN11 - une piste relier la Z.E.T à la route nationale de 500m.</p> <p>-Aéroport de Chlef est à 96 km</p> <p>- Aéroport de mostaganem est à 128 km.</p> <p>- le port de Ténes est à 38km</p> <p>- Télécommunication : Un central téléphonique manuel type ACRE 18 se trouve à El Marsa</p> <p>- Electrification : une ligne de 30 kv</p> <p>- A.E.P : L'eau potable puisée sur place, Puits, réseau AEP d'El Marsa</p>	<p>- Ténés ville est à une distance de 38 Km</p> <p>- El Marsa et Abou El Hassen sont à 30 Km</p> <p>UN PROJET DU MINISTRE RE DU TOURISME Est Implanté Sur Le Site.</p>	38.75 ha /270 ha	La capacité de la plage est de 2900 baigneurs.

CHAPITRE V perspectives d'aménagement de la Daïra d'el Marsa

<p>Z.E.T Colombie</p>	<p>Z.E.T d'El Marsa –ILE de Colombi se situe au nord Ouest de la commune de Tenes à une distance de 40 km</p>	<p>capacité de la plage - longueur : 1200m - largeur : 20m et un tronçon de -longueur : 450m - largeur : 40m La plage à une capacité de 4200 baigneurs. - qualité de sable : Sable gros - Les terrains constructibles sont de 7.5ha - la plage est très bien protégée contre le vent de l'Est et du nord Est. Exposée pour le reste au N.N.O et Ouest. - climat : semi aride, chaud le long de la cote. - la quasi-totalité de la foret rend le climat modéré. - Le marabout de Sidi bougafa domine à une altitude de 40m. - Un joli baie de Pin d'Alep, des broussailles.</p>	<p>La route nationale RN11. - Aéroport d'éch-chéloff est à 100km. - Aéroport de mostaganem est à 125km. - port de Tenes est à 40 km. - Télécommunication : Un central téléphonique manuel de type ACRE se trouve à El Marsa. - Electrification : Une ligne de 30 KV longeant la RN4 assure l'électrification de la station. - AEP : L'eau potable puisée sur place, trois opérations de captage ont été réalisées pour l'alimentation de l'agglomération d'El Marsa en eau potable</p>	<p>-La ville de Tenes se trouve à 40 km. -Le Chef lieude abou El Hassanse trouve à 32 km. -La petite agglomération Point-rouge est à 10 km</p>	<p>7.5ha /500 ha</p>	<p>La plage à une capacité de 4200 baigneurs</p>
---------------------------	---	--	--	--	----------------------	--

CHAPITRE V perspectives d'aménagement de la Daïra d'el Marsa

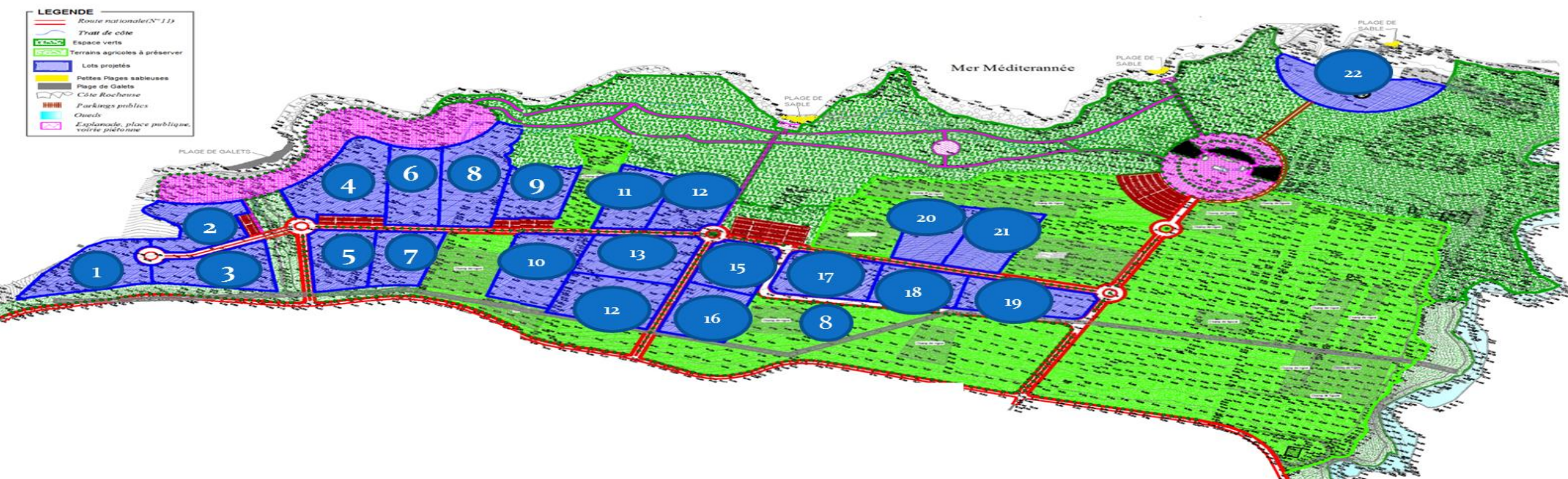
Z.E.T d'Elgalta	: Elle est située à l'Ouest de la commune d'El Marsa Au Nord : la mer Méditerranée. A L'Ouest: Par Le cap Magroua A l'Est : Par la Pointe rocheuse (par ou passe le Méridien n° 335.8 de Lambert Au Sud : la route Nationale n°11 Cette délimitation correspond à une superficie de 156 ha. Les terrains constructibles constituent 11 ha	Capacité de la plage : A l'Est : Sur une Longueur : 1500 m La Longueur : 500 m La Largeur : 500 m A OUEST : La Longueur : 1300 m La Largeur : 60 a 40m La plage a une capacité de 11200. baigneurs Qualité de sable : Sable gros Flore : La Forêt domanial d'El Gelta entoure la Zone d'étude, l'essence principale est du site est le Pin d'Alep. A l'Est du site a 21 km se trouve la foret de Tarzout Faune la foret abrite un gibier abondant	La route nationale L'aéroport de Chlef est à 98 KM, L'aéroport de Mostaganem est à 100Km Le port de Ténés est à 57 KM. Télécommunication : un central téléphonique manuel de type ACRE 18 . <ul style="list-style-type: none"> • Electrification : une ligne de 30 kV assure déjà l'électrification de la station • AEP : L'eau potable puisée sur place • Deux forages (un débit de 10 à 20 L/s jusqu'à 30 L/s) 	La ville de Ténés se trouve à 8 km Les Chef lieud' ELMarsa et Abou El Hassen se trouve à 32 à 28 km	11ha/156 ha.	La plage a une capacité de 11200. baigneurs
--------------------	--	---	---	--	--------------	---

II . Les perspectives d'aménagement de la Daïra d'El Marsa :

CHAPITRE V perspectives d'aménagement de la Daira d'el Marsa

Tableau N 19: Proposition d'Aménagement de la commune d'ElMarsa (Colombie)

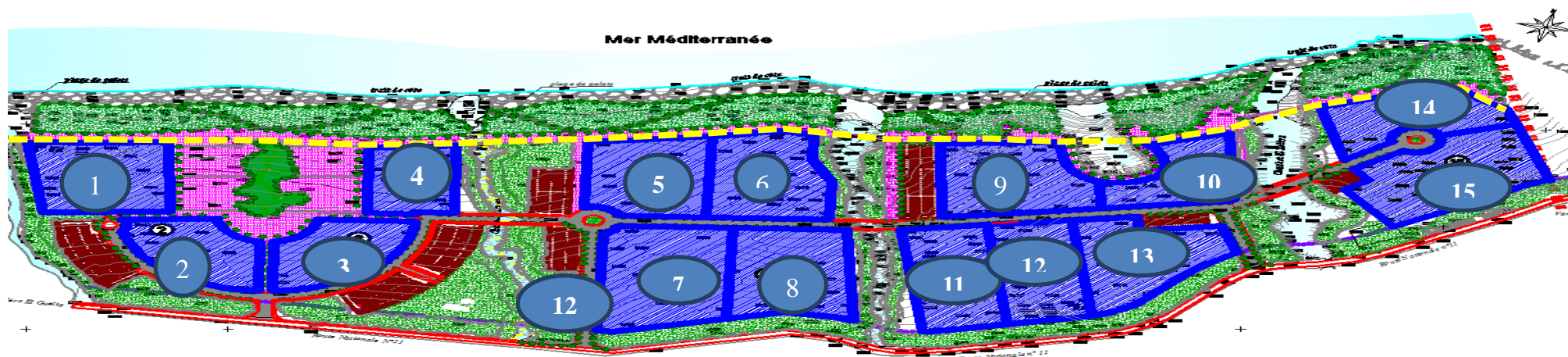
El Marsa		
Étiquettes de lignes	Somme de Superficie (ha)	Somme de Capacité(lits)
Animation et loisirs	5,56	0
Résidences touristiques 3*	11,84	1184
Village de vacances 3*	8,13	813
Total général	25,53	1997



CHAPITRE V perspectives d'aménagement de la Daira d'el Marsa

Tableau N20 : Proposition d'Aménagement d'Elguelta

Étiquettes de lignes	Somme de Superficie	Somme de Capacité
Ensemble de chalets	11,64	1164
Résidences touristiques 3*	12,11	1211
Village de vacances 3*	13,23	1323
Centre de loisirs	6,1	0
Hôtel 3*	3,93	786
Auberge nautique	2,8	60
Total général	49,81	4544



CHAPITRE V perspectives d'aménagement de la Daira d'el Marsa

Tableau N 21: Proposition d'Aménagement d'Ain Hammadi

Ain Hammadi	
Étiquettes de lignes	Somme de Superficie
Hôtel 4*	6.17
Résidences touristiques 3*	4.60
Village de vacances 3*	5.87
Camp familial CNASAT	1.64
Hôtel 3*	2.77
Camp de vacances Dounia Essafa	3.62
AQUAPARC	2.80
Circuit VTT طريق تع درجات	3.15
PARC naturel et de détente	7.6
Totale générale	38.22



Ce travail montre bien que la Daïra d'ElMarsa à des perspectives très ambitieux dans le domaine touristique, trois zones d'expansion touristique sont projetées comprennent des projets complémentaires, et intégrales.

Les projets proposés dans ce chapitre se répliquent sur des impacts socio-économiques locale et régionale, la réussite de ces projets peut encourager la région d'être un pôle touristique d'une importance et attractivité internationale qui participera surement dans l'augmentation des revenus nationale.

CONCLUSION GÉNÉRAL

Conclusion général

En conclusion, l'étude des milieux physique et humain montre que la Wilaya de Chlef présente une diversité régionale caractérisée par une diversité du paysage montagneux et littoral caractérisé par le climat méditerranéen. Cette diversité naturelle est appuyée par la position stratégique qui offre à cette région des avantages socio-économiques importantes. La Daira d'El Marsa se fait de cette entité naturelle et humaine, les potentialités naturelles de cette région sont distingués par l'alliance entre le massif forestier et le littoral, tandis que la présence du port d'El Marsa et l'infrastructure routier fait que cette région est fortement avantagée de point de vue économique.

Le manque des infrastructures touristiques au sein du littoral d'El Marsa a causé une insatisfaction des besoins de touristes se qui les obligent à choisir d'autres destinations qui répondent à leurs besoins par conséquent un faible revenu économique.

L'abandon de certains sites touristiques et naturels littoraux malgré leurs importances à cause de la difficulté d'aménagement de ces derniers, et le manque de solutions de leurs gestions.

Le phénomène de littoralisation est l'une des menaces majeures qui fragilisent et menacent le littoral d'El Marsa, caractérisé par des constructions anarchiques qui ne suis aucunes règles d'urbanisme et qui n'obéi à aucune loi.

L'absence de sécurité dans les zones touristiques du littoral d'El Marsa oblige les touristes à choisir d'autres destinations par conséquence une faible fréquentation de ses zones.

Aux termes de cette étude, nous pouvons retenir que les processus relatifs à l'aménagement du territoire revêtent une grande importance pour le développement durable, car les trois dimensions de celui-ci (économique, sociale, et écologique) sont prises en compte dans une politique d'organisation d'un territoire. C'est dans cette dimension que notre proposition d'aménagement s'inscrit pour les trois ZET (El Guelta, El Marsa et Ain Hamadi) en proposant des équipements qui répondent aux besoins accrus en matières de défèrent équipement d'accueil et de loisir favorisent l'attractivité régionale et nationale.

Lista des tableaux

Tab 01 : Les pays les plus visités.....	15
Tab 02 : Recettes du tourisme international	16
Tab 03 : pluviométrie mensuelle de la Wilaya de Chlef (1960-2005).....	28
Tab 04 : Moyennes mensuels des températures (1960-2005)	31
Tab05 : Evolution de la population de la wilaya de Chlef (1987-2008).....	33
Tab06 : Répartition de la population par tranche d'âge et par sexe en 2008 dans la wilaya	35
Tab07 : structure de la population selon l'activité économique.....	37
Tab 08 : Répartition des Occupés par Branche d'Activité.....	37
Tab N09 :capacité hôtelière par catégorie et par gamme.....	45
Tab N10 :Les camps de toiles	46
Tab N11 :Agences de tourisme et de voyages en activité.....	47
Tab N12 : l'aménagement des plages de la commune de Ténès	52
Tab N13 : l'aménagement des plages du commun sidi abderrahmane.....	52
Tab N14 : l'aménagement des plages de la commune de Marsa.....	53
Tab N15 : l'aménagement des plages de la commune de Dahra.....	54
Tab N16 : évolution de la population de la daïra d'Elmarsa entre 1987/2008.....	83
Tab N 17 : les ZET de la commune	87
Tab N 18 : les caractéristiques des ZET de la daïra D'ELMARSA	91
Tab N 19 :Proposition d'Aménagement de la commune d'ElMarsa (Colombie).....	94
Tab N20 :Proposition d'Aménagement d'Elguelta.....	95
Tab N 21 :Proposition d'Aménagement d'Ain Hammadi.....	96

Liste des cartes

Carte N 01 : limites administratives de wilaya de Chlef.....	23
Carte N 02 :Relief de la wilaya de Chlef.....	25
Carte N 03 : Carte climatique de la wilaya de Chlef.....	30
Carte N04 : carte de situation de la Daïra d'Elmarsa	74
Carte 05 :Carte pluviométrique de la commune d'ELMARSA	79
Carte 06 :Carte de zonage sismique de l'Algérie du Nord établie après le séisme du 21 mai 2003 (CGS 2003).....	82

Liste des figures

Fig. N°01 : pluviosité mensuelle de la Wilaya de Chlef (1960-2005).....	28
Fig. N°02 :Température mensuelle wilaya de chlef (1960-2005).....	31
Fig. N°03 :Diagramme Ombrothermique de Gaussen (1978-2007).....	32
Fig. N°04 : Evolution de la population de la wilaya de Chlef (1987-2008).....	34
Fig. N°05 : Répartition de la population par groupe d'âge et par sexe en 2008 dans la wilaya.....	36
Fig. N°06 : Répartition des Occupés par Branche d'Activité.....	38
Fig. N°07 :Typologie du réseau routier de Chlef.....	40
Fig. N°08 : Evolution de la population de la wilaya de Chlef (1987-2008).....	83

Bibliographie

Pour la réalisation de mon étude j'étais obligée de prendre contact avec certains organismes et me rapprocher de certaines bibliothèques, notamment :

Les ouvrages :

- ❖ *Thèse de doctorat : L'eau miroir de la ville (SYLVAIN DOURNEL) .EN 08/12/2010 de l'université d'orléans p15 .)*
- ❖ *Hadjièdj Ali : « Le Grand Alger, activités économiques, problèmes socio-urbains et aménagement du territoire ».OPU, Alger 1994 page 80.*
- ❖ *Anthony simon , les espace du tourisme et des loisirs ,dunod ,2017,P73*
- ❖ *Nicole peypoch ,lourent bottin ,bernardin sclonandrasana économie du tourisme , dunod 2013 ,P44.*
- ❖ *Article de Md Ameziane ameziane de consultant et expert développement touristique*

Les Direction :

- ❖ *Direction des transports de la wilaya de wilaya de chlef*
- ❖ *Direction de la population et de la santé publique de la wilaya de chlef*
- ❖ *Direction du Tourisme et de l'Artisanat de la wilaya de chlef*
- ❖ *Direction de planification et de l'aménagement de territoire*
- ❖ *Bibliothèque centrale de l'Université Hassiba Benbouali*
- ❖ *APC d'ElMarsa*
- ❖ *DUCH de la wilaya de chlef*
- ❖ *ONM (station de Chlef)*

J'étais aussi obligée d'exploiter certains ouvrages et dictionnaires :

- ❖ *Journal officiel de la république algérienne démocratique et populaire*
- ❖ *Les résultats 2017 du tourisme international plus haut des sept dernières années ,sur UNWTO ,org 15/01/018*
- ❖ *Rapport de stages dans la journal officiel, P 06 , publier le 25/11/2010*
- ❖ *Dictionnaire Larousse (2010) et la robert*
- ❖ *Monographie de la wilaya de chlef*
- ❖ *Schéma directeur d'aménagement touristique de la wilaya de chlef*
- ❖ *PDAU ELMarsa*
- ❖ *Rapport PAT et ZET de la commune d'ElMarsa*

Et pour que mon travail soit plus riche en informations, j'ai purement utilisé certains sites Web.

Résumé

Le tourisme est un secteur important pour la réalisation des objectifs du développement et représente pour de nombreux pays une véritable manne pour l'économie nationale. Le dynamisme du secteur touristique, ses importants effets directs et indirects sur les économies des pays en développement notamment, font de ce secteur un outil de développement particulièrement prometteur.

L'Algérie avec la variété des paysages : son désert, ses plateaux et montagnes et sa frange littorale qui dépasse les 1200 Km de côte sur la mer méditerranéenne, constituent de grandes potentialités à mettre en valeur. Ses villes côtières ou affluent des estivants et touristes surtout pendant l'été.

Cette étude s'intéresse au thème du tourisme balnéaire à El Marsa. Cette ville qui dispose de plusieurs sites balnéaires dont seul la diversité paysagère, le climat et la beauté naturelle, suffise pour drainer un grand nombre d'estivants, mais qui demeurent pour la plupart sans aucune structure d'accueil ni aucun aménagement.

Ce travail est dans le but de trouver des solutions à la manière de développer le secteur touristique balnéaire par la conception d'un centre de vacance balnéaire au bord de la mer afin d'offrir un programme en fonction des potentialités de la ville et pour mieux appréhender les besoins des estivants.

Les résultats de cette étude montrent que la ville d'El Marsa mérite bien un projet de cette envergure. Ce projet sera un apport touristique sans précédent pour toute cette région. Ce projet comblerait le vide énorme dans ce secteur et créerait des centaines d'emploi dans la région.

Mots clés : le tourisme, le tourisme balnéaire, un centre de vacance balnéaire.

Abstract:

Tourisme is an important sector for the achievement of development objectives and represented for many countries a real windfall for the national economy. The dynamism of the tourism sector, its significant direct and indirect effects on the economies of developing countries in particular, make this sector a particularly promising development tool.

Algeria with the variety of landscapes: its desert, its plateaus and mountains and its coastal fringe which exceeds 1200 km of coast on the Mediterranean sea, constitute great

potentialités to highlight. Its coastal cities or flock of summer visitors and tourists especially during the summer.

This study focuses on the theme of seaside tourism in El Marsa. This city which has several seaside sites of which only the landscape diversity, the climate and the natural beauty, is enough to drain a large number of summer visitors, but which remain for the most part without any structure of reception or any development.

This work is aimed at finding solutions to how to develop the seaside tourism sector by designing a seaside resort at the seaside to offer a program according to the potential of the city and for better to understand the needs of summer visitors.

The results of this study show that the city of El Marsa deserves a Project of this magnitude. This project will be an unprecedented tourist contribution for This entier région. This project would fill the huge gap in this sector and create hundreds of jobs in the région.

Key words: tourism, seaside tourism, a seaside resort.

ملخص:

السياحة قطاع مهم لتحقيق أهداف التنمية وتمثل للعديد من البلدان مكاسب حقيقية للاقتصاد الوطني. إن ديناميكية قطاع السياحة، وآثاره المباشرة وغير المباشرة الهامة على اقتصادات الدول النامية على وجه الخصوص، تجعل من هذا القطاع هو أداة تنمية واعدة بشكل خاص.

الجزائر مع تنوع المناظر الطبيعية: صحراءها وهضابها وجبالها والحدود الساحلية التي تتجاوز 1200 كلم من الساحل على البحر المتوسط ، تشكل إمكانات كبيرة لإبرازها. مدنها الساحلية أو قطيع من السياح والزائرين الصيفيين وخاصة خلال فصل الصيف.

تركز هذه الدراسة على موضوع السياحة الساحلية في المرسى. هذه المدينة التي تحتوي على العديد من المواقع الساحلية التي لا يتعدى فيها تنوع المناظر الطبيعية والمناخ والجمال الطبيعي كافية لتجفيف عدد كبير من الزائرين الصيفيين، ولكنها تبقى في معظمها دون أي هيكل استقبال أو أي تطوير.

يهدف هذا العمل إلى إيجاد حلول لكيفية تطوير قطاع السياحة على شاطئ البحر من خلال تصميم منتج على شاطئ البحر على شاطئ البحر لتقديم برنامج وفقاً لإمكانيات المدينة ولأفضل لفهم احتياجات الزوار الصيفيين.

تظهر نتائج هذه الدراسة أن مدينة المرسى تستحق مشروعاً بهذا الحجم. سيكون هذا المشروع مساهمة سياحية غير مسبوقه لهذه المنطقة بأكملها. من شأن هذا المشروع سد الفجوة الهائلة في هذا القطاع وخلق مئات الوظائف في المنطقة.

الكلمات المفتاحية: السياحة، السياحة الساحلية، مركز سياحي ساحلي.